

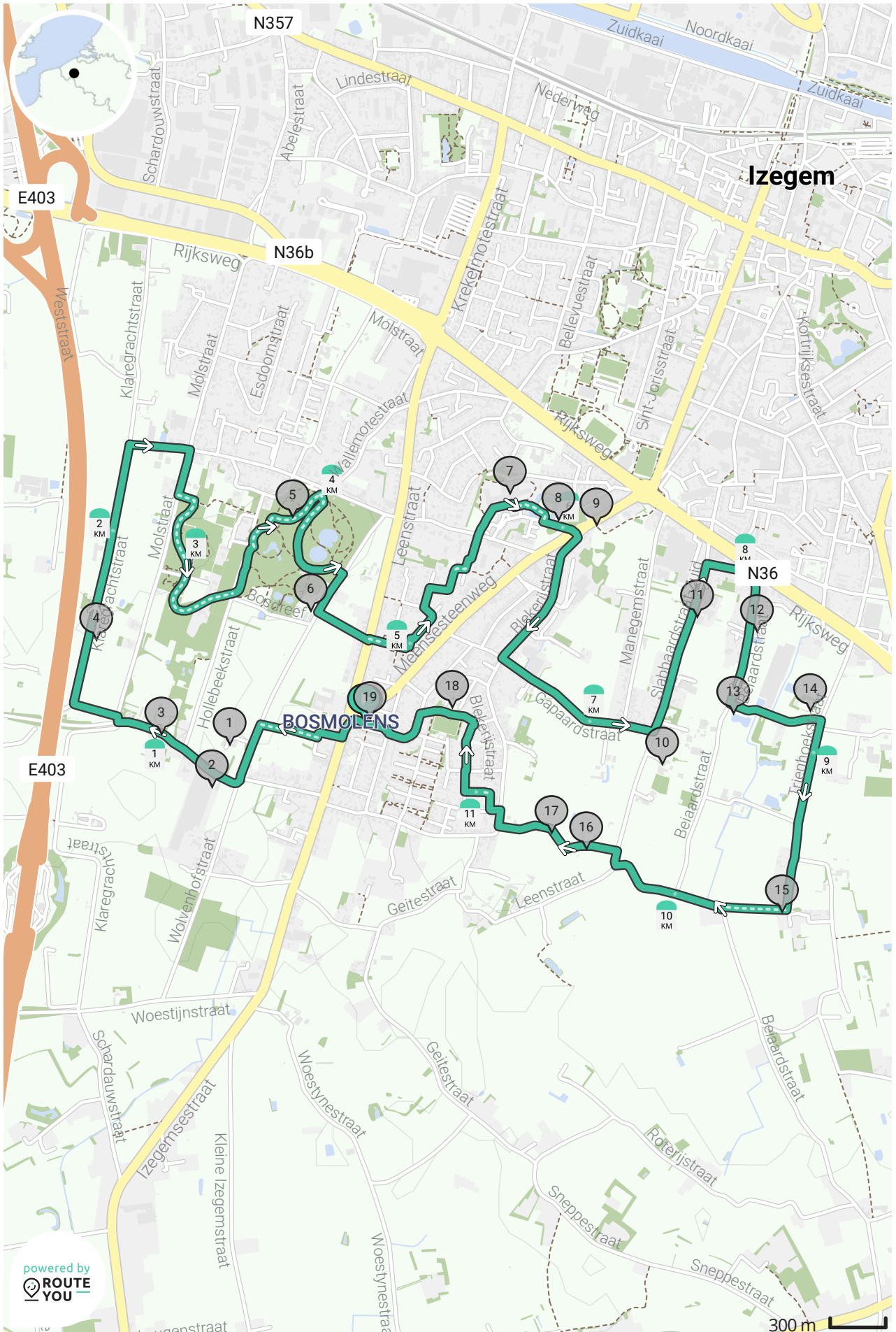


Bosmolenswandeling

Deze route wordt jou aangeboden door

Stad Izegem





map data: © OpenStreetMap Contributors; Cartography: © RouteYou



Bosmolenswandeling



Deze route wordt jou aangeboden door Stad Izegem



- Lengte: 11.8 km
- Stijging: 3 m
- Moeilijkheidsgraad: 4/10
- Ter Beursplein, 8870 Izegem, België
- Ter Beursplein, 8870 Izegem, België

Routebeschrijving

Het meest zuidelijke deel van Izegem dankt zijn naam aan drie verdwenen historische windmolens. De naam van oudste van de drie, de "Ter Beursmolen", werd later verbasterd tot "Bosmolen". Het was een graanmolen, die werd verwoest tijdens de Eerste Wereldoorlog.

Dienst Toerisme Izegem, heemkundige kring Ten Mandere en de Izegemse stadsgidsen stippelden een wandeling uit die vertrekt en eindigt op het Ter Beursplein.

Van deze wandeling bestaat ook een rolstoelvriendelijke variant.

De wandeling leidt je eerst naar het bosrijke domein Wallemote-Wolvenhof. Begin 20e eeuw werden hier twee grote landhuizen gebouwd, in een park in Engelse landschapstijl. Doorheen de jaren groeide hierrond een groene residentiële villawijk. Daarna wandel je door het oude landelijke gebied van de Bosmolens. Verschillende historische hoeven zijn min of meer in originele vorm bewaard gebleven en hier en daar zijn nog herinneringen aan de vele vlasboerderijen te zien.

Bezienswaardigheden



Hoeve De Blauwpanne



- Afstand langs route: 0.57 km



Afbeelding 1: Hoeve De Blauwpanne (Bron: *Eperon d'Or Izegem*)



Afbeelding 2: Hoeve De Blauwpanne (Bron: *Eperon d'Or Izegem*)

Op de Bosmolens bevinden zich verschillende hoeves, die zijn opgenomen in een provinciale databank van merkwaardige hoevegebouwen. Hoeve De Blauwpanne is er één van. De oudste vermelding van de hoeve gaat terug tot 1653. De benaming verwijst naar de uitzonderlijke

dakbedekking voor een boerenwoning: met dakpannen in plaats van met stro. De huidige hoeve is doorheen de jaren zwaar verbouwd en niet publiek toegankelijk. Binnen in het woonhuis is op de haardbalk nog steeds een 19e-eeuwse spreuk bewaard: Wie werkt en spaart - versterkt en vergaart.

 **Fremach**

 - Afstand langs route: 0.76 km



Afbeelding 3: Fremach (Bron: Eperon d'Or Izegem)

Fremach is een Europees leverancier van complexe en innovatieve kunststof- en elektronicaonderdelen voor de auto-industrie. Het bedrijf stelt vandaag bijna 1.000 mensen te werk in haar vestigingen in Frankrijk, Tsjechië en Slowakije. De oorsprong van deze multinational ligt echter hier op de Bosmolens. Hier op deze plaats was tot in de jaren 1960 het vlasbedrijf van Sylvère Deprez-Demeulenaere gevestigd. Sylvère was één van de belangrijkste leden van 'De Verenigde Roters', een groep vlasbedrijven uit deze buurt die samenwerkten om de vlasnijverheid winstgevend te houden. Er zijn hier vandaag geen sporen meer te bekennen van het voormalig vlasbedrijf. Dit is een schoolvoorbeeld van reconversie die tot een complete bedrijfstransformatie heeft geleid. Het woonhuis links was de woning van Sylvère Deprez. Het vlasbedrijf Deprez stopte in 1976 na drie generaties met zijn vlasactiviteiten en specialiseerde zich in de productie van kunststofonderdelen.

 **kantsteen**

 - Afstand langs route: 1.0 km

De wijk "De Bosmolens" dankt zijn naam aan drie verdwenen historische windmolens. Deze molensteen is nog een fysiek overblijfsel van die molens. Het is een zogenaamde "kantsteen". Deze molensteen draaide ooit rechtop op een platte steen



Afbeelding 4: kantsteen (Bron: Eperon d'Or Izegem)



Afbeelding 5: kantsteen (Bron: Wikimedia Commons)

of plaat in een molen. De steen draaide dus verticaal, op zijn kant. Je kan een kantsteen herkennen omdat er meestal een vierkant gat in zit en omdat de zijkanten van de steen geen groeven hebben. Kantstenen werden niet zozeer gebruikt om graan te malen, maar wel om lijnolie te persen uit lijnzaad. Lijnzaad of vlaszaad zijn de zaden van de vlasplant. Deze kantsteen zou afkomstig zijn uit een oliestaakmolen die eind 19e eeuw op de hoek stond van de Meensesteenweg en de Boterstraat, ongeveer een kilometer van hier.

 **Watertoren Verenigde Roters**

 - Afstand langs route: 1.62 km



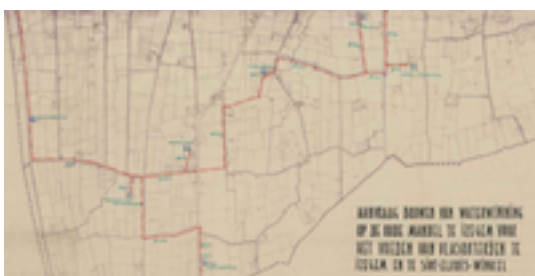
Afbeelding 6: Watertoren Verenigde Roters (Bron: Eperon d'Or Izegem)



Afbeelding 7: Watertoren Verenigde Roters (Bron: *Eperon d'Or Izegem*)



Afbeelding 9: Provinciedomein Wallemote-Wolvenhof (Bron: *Eperon d'Or Izegem*)



Afbeelding 8: Watertoren Verenigde Roters (Bron: *Erfgoedbank Midwest*)

Deze betonnen watertoren werd eind de jaren 1950 gebouwd door de "Verenigde Roters", een groep van 12 vlasbedrijven uit de Bosmolens en Sint-Eloois-Winkel.

In die tijd was de vlasnijverheid in de streek eigenlijk al over haar hoogtepunt heen. De vlasnijverheid heeft veel water nodig om te kunnen "roten". Dat is het proces waarbij het vlas wordt geweekt in grote betonnen bakken vol warm water, waardoor de vlasvezels loskomen.

De watertoren staat op het hoogste punt van Izegem en was via een ondergrondse leiding verbonden met een pompstation in de Prins Albertlaan in Izegem. De pomp stuwde water uit het kanaal Roeselare-Leie naar deze watertoren, van waaruit het verdeeld werd naar de omliggende vlasbedrijven.

De watertoren zorgde voor een kortstondige heropleving van de vlasnijverheid op de Bosmolens. Wanneer begin de jaren 1990 de vlasnijverheid eindigt, levert de watertoren nog een tijdje water aan omliggende landbouwbedrijven. Een kleine 20 jaar later is de waterleiding definitief buiten werking. De watertoren blijft overeind als een getuige van een eens bloeiende vlasnijverheid.



Afbeelding 10: Provinciedomein Wallemote-Wolvenhof (Bron: *Eperon d'Or Izegem*)



Afbeelding 11: Provinciedomein Wallemote-Wolvenhof (Bron: *Eperon d'Or Izegem*)



Afbeelding 12: Provinciedomein Wallemote-Wolvenhof

 **Provinciedomein Wallemote-Wolvenhof**
Kokelarestraat 85, 8870 Izegem, West-Vlaanderen

 - Afstand langs route: 3.86 km



Afbeelding 13: Provinciedomein Wallemote-Wolvenhof (Bron: *Eperon d'Or Izegem*)

Dit provinciaal domein is vernoemd naar de twee beschermde landhuizen in het park, het "kasteel Wallemote" en het "kasteel Wolvenhof". De twee landhuizen en het omliggende park zijn gerealiseerd in opdracht van de broers Emile en Gaspard Vanden Bogaerde, net vóór de Eerste Wereldoorlog. De aanzet was al eerder gegeven door hun vader Valère Vanden Bogaerde (volksvertegenwoordiger en burgemeester van Izegem), maar hij stierf onverwacht in 1904. Beide "kastelen" zijn eclectisch van stijl en zijn ontworpen door de Izegemse architect Jules Vercoutere.

Door het uitbreken van de Eerste Wereldoorlog kunnen de beide broers Vanden Bogaerde niet meteen van hun creaties genieten. Het kasteel Wolvenhof, de woning van Emile Vanden Bogaerde, wordt ingepalmd door de Duitsers. Die brengen er een tijdlang krijgsgevangenen in onder. Een deel van het parket wordt in die jaren opgestookt als brandhout. Na de oorlog laat Emile de schade herstellen en wonen hij en zijn familie nog in het gebouw tot 2005. Het kasteel Wolvenhof staat sindsdien grotendeels leeg; een klein deel wordt wel nog bewoond door een conciërge. Het kasteel is eigendom van Stad Izegem, maar is voor 99 jaar in erfpacht gegeven aan de provincie West-Vlaanderen. De provincie start in 2025 restauratiewerken en ondertussen wacht het gebouw nog op een nieuwe bestemming.

Het kasteel Wallemote, de woning van Gaspard Vanden Bogaerde, wordt eveneens ingenomen door de Duitsers tijdens de Eerste Wereldoorlog. Op het dak komt een observatiepost, terwijl in het kasteel zelf wordt ingericht als "Lauseleum" - een speciale inrichting waar de soldaten en hun kleren worden ontluisd. Vandaar kreeg het kasteel Wallemote ook de bijnaam "het Luizenkasteel". Na de oorlog is Gaspard ziek teruggekomen van het front - hij sterft al in 1920. Zijn weduwe hertrouwt en blijft in het kasteel wonen tot de Tweede

Wereldoorlog, wanneer de beide kastelen opnieuw worden bezet door de Duitsers. Na de oorlog wordt het kasteel Wallemote kortstondig bewoond door de nieuwe eigenaar Raymond Werbrouck, een borstelfabrikant uit Izegem. Die verkoopt het kasteel in 1951 aan het Sint-Jozefscollege van Izegem. De school gebruikt het kasteel jarenlang als internaat en speel- en sportterrein, en verhuurt het ook voor allerlei evenementen.

In 1997 koopt de Stad Izegem het park en de beide landhuizen en stelt ze open voor het publiek. Drie jaar later koopt de provincie West-Vlaanderen het park. Sinds 2001 zijn de beide "kastelen" en de portierswoning in de Kokelarestraat beschermd als monument. De provincie verbindt beide kasteelparken met elkaar en breidt het nog verder uit met nieuwe groen- en speelzones. Het provinciaal domein beslaat momenteel 25 ha, maar wordt de komende jaren nog verder uitgebreid.



Duiventoren hoeve Wolvenhof



- Afstand langs route: 4.62 km



Afbeelding 14: Duiventoren hoeve Wolvenhof (Bron: *Eperon d'Or Izegem*)




Afbeelding 15: Duiventoren hoeve Wolvenhof (Bron: *Eperon d'Or Izegem*)

Deze hoeve "Wolvenhof" was oorspronkelijk een omwalde hoeve en bestond al midden 18e eeuw. De hoeve heeft zijn naam gegeven aan één van de twee kastelen in het nabij gelegen kasteelpark Wallemote-Wolvenhof. Waar de naam "Wolvenhof" precies vandaan komt, is niet duidelijk. Een hardnekkig verhaal over een wolf die z'n nest had gemaakt in de verlaten hoeve is wellicht een recent verzinsel. Lang geleden werden er wel schapen gehoed op en rond de hoeve. Werd er misschien ooit een schaap doodgebeten, en werd er toen een wolf als dader aangeduid? Of heeft de naam iets te maken met een familie Dewulf, die begin 20e eeuw vlak naast de hoeve woonde?

De oude hoeve onderging een grondige verbouwing en herbergt vandaag een proefcentrum van de firma Poulpharm, die hier behandelingsmethodes, medicatie en voedingspatronen test bij pluimvee. Er gelden heel strenge hygiënische voorschriften; daarom is de toegang tot het erf en de gebouwen verboden voor het publiek.

De duiventoren midden op het erf dateert wellicht uit de 19e eeuw, werd recent gerestaureerd en is momenteel in gebruik als bureauimte. In de middeleeuwen was het houden van duiven een voorrecht van de adel en geestelijkheid. De jonge duiven werden gegeten, terwijl de rijke duivenmest werd gebruikt op het land. De duiven vonden hun voedsel op de omliggende akkers, wat schade toebracht aan de oogsten van de landbouwers. De Franse revolutie schafte veel privileges af, zodat ook particulieren voortaan duiven konden houden. Postduiven zijn dan weer een heel ander verhaal, want deze werden nog lang gebruikt voor militaire doeleinden. Dit is ook de reden waarom het houden van duiven tot op vandaag strak is geregeld door de overheid. De duiven die ooit in deze duiventoren huisden, waren wellicht vooral bedoeld voor duivenmest en liefhebberij.

 **Woon- en Zorgcentrum De Plataan**

 - Afstand langs route: 5.76 km

Het nieuwe gebouw van WZC De Plataan staat er nog maar sinds 1999. Voordien staat op deze plaats het vroegere Maria's Rustoord en het revalidatiecentrum Ten Bos. De Plataan bevindt zich op de gronden van de vroegere "Dischhoeve". De Dischhoeve was



Afbeelding 16: Woon- en Zorgcentrum De Plataan (Bron: *Eperon d'Or Izegem*)



Afbeelding 17: Woon- en Zorgcentrum De Plataan (Bron: *Eperon d'Or Izegem*)



Afbeelding 18: Woon- en Zorgcentrum De Plataan (Bron: *Eperon d'Or Izegem*)




Afbeelding 19: Woon- en Zorgcentrum De Plataan (Bron: *heemkundige kring Ten Mandere - 2004*)

voor armenzorg. De voedingswaren die de hoeve opbracht, kwamen ten goede van de armen. De armendis is dus een verre voorloper van het huidige OCMW.


Een deel van de hoeve en haar omwalling is bewaard gebleven en geeft De Plataan een groene en rustige uitstraling. De oude wal is vandaag een druk beviste vijver waar het aangenaam vertoeven is. De vlakbij gelegen cafetaria biedt ook speelgelegenheid voor de kleinste bezoekers. De naam leeft voort in de naam van het centrum voor dagverzorging: "Dischveld".


 **Vraag 2**

 - Afstand langs route: 5.98 km

 **Vraag 3**

 - Afstand langs route: 6.07 km

 **Fruitbedrijf Dendauw**

 - Afstand langs route: 7.24 km



Afbeelding 20: Fruitbedrijf Dendauw

De fruihoeve Dendauw bestaat al sinds 1963. Het familiebedrijf wordt momenteel gerund door de derde generatie. De Fruithoeve teelt aardbeien, frambozen, bessen, appels en peren. De verse landbouwproducten van het bedrijf zijn te koop in de eigen hoeveautomaat langs de Slabbaardstraat-Zuid 73.



Afbeelding 21: Fruitbedrijf Dendauw (Bron: *Lekker van bij ons*)

 **voormalig vlasbedrijf Demeulenaere**

 - Afstand langs route: 7.7 km



Afbeelding 22: voormalig vlasbedrijf Demeulenaere (Bron: *Eperon d'Or Izegem*)

De Bosmolens heeft een groot vlas-verleden: op een boogscheut van elkaar bevonden zich hier maar liefst acht vlas- en roterijbedrijven! De schuren en de rootputten zijn vaak tot op de dag van vandaag bewaard, want betonnen rootputten zijn immers niet makkelijk te slopen. De schuren kregen ondertussen een nieuwe bestemming. Het voormalige vlasbedrijf van Jules en Raymond Demeulenaere is het langst actief gebleven in Izegem. De vlasschuur is vandaag een opslagplaats voor bouwmaterialen geworden. Het woonhuis is nu een accountantsbureau "Academ" van dezelfde familie Demeulemaere. De betonnen rootputten zijn nog steeds te zien tussen twee loodsen, in gebruik genomen door natuursteenbedrijf Catteeuw.



Hoeve Schollier

12

- Afstand langs route: 8.25 km



Afbeelding 23: Hoeve Schollier (Bron: *Eperon d'Or Izegem*)



Afbeelding 24: Hoeve Schollier (Bron: *Lekker van bij ons*)

Deze hoeve gaat terug tot in de 17e eeuw, maar de huidige gebouwen zijn veel recenter. Sinds 1987 staan Eric en Marleen Schollier-Vynckier aan het roer van deze boerderij. Je kan hier het hele jaar door terecht voor verschillende soorten aardappelen. De familie teelt ook seizoensgroenten zoals prei en tomaten en verschillende soorten appels en peren, aardbeien, kersen en andere bessen. In de automaat langs de straat zijn al deze producten te koop. Het assortiment wordt aangevuld met producten van collega-producenten uit de buurt.



Waterspaarbekken en Bufferbekken Bosbeek

13

- Afstand langs route: 8.56 km



Afbeelding 25: Waterspaarbekken en Bufferbekken Bosbeek (Bron: *Eperon d'Or Izegem*)



Afbeelding 26: Waterspaarbekken en Bufferbekken Bosbeek (Bron: *Eperon d'Or Izegem*)



Afbeelding 27: Waterspaarbekken en Bufferbekken Bosbeek (Bron: *Google Maps*)

In juli 2005 wordt Izegem geteisterd door hevige onweersbuien. In deze buurt, in de omgeving van de Bosbeek, lopen verschillende straten, huizen en serres onder water. Er is voor honderdduizenden Euro's schade. Om dergelijke rampen in de toekomst te vermijden,

slaan de Stad Izegem en Provincie West-Vlaanderen kort nadien de handen in elkaar. Hier in de hoek tussen Bossebeekstraat en Beiaardstraat verwerven ze een terrein van anderhalve hectare en bouwen er een bufferbekken en waterspaarbekken met een gezamenlijke capaciteit van 21.000 m³. De beken die van Ledegem en Lendeledede richting Mandel en dan Leie stromen, kunnen het water bij hevige regenval immers niet snel genoeg afvoeren. Aanplantingen rond het waterbekken zorgen voor een waardevol natuurgebied vol biodiversiteit. In tijden van waterschaarste of droogte dient het bekken met een capaciteit van 21 000 m³ tegelijkertijd als waterreservoir voor de landbouwers.

Opgelet, je kan niet zomaar tot bij het water: het reservoir is volledig omringd door bomen en struiken en de oever is vrij steil!



Hoeve Ter Poorten

14

- Afstand langs route: 8.85 km



Afbeelding 28: Hoeve Ter Poorten (Bron: *Eperon d'Or Izegem*)



Afbeelding 29: Hoeve Ter Poorten (Bron: *Inventaris Onroerend Erfgoed*)



Afbeelding 30: Hoeve Ter Poorten (Bron: *Inventaris Onroerend Erfgoed*)



Afbeelding 31: Hoeve Ter Poorten (Bron: *Atlas der Buurtwegen (1841)*)

Deze hoeve mag dan al "Ter Poorten" heten, de toegangspoort naar deze U-vormige en ooit omwalde historische hoeve is al lang verdwenen. Zeker halfweg 18e eeuw staat de boerderij er al. De hoeve is ook bekend onder de naam "Ferme Andries". Van het einde van de 18e eeuw tot halfweg de 19e eeuw graaft men leemaarde op in de weiden ten noorden van de hoeve. Van die leemaarde maakt men ter plaatse bakstenen. De bakstenen uit deze gronden worden zelfs gebruikt voor de bouw van de neogotische Sint-Tillokerk, in hartje Izegem. Net voorbij de hoeve kan je, rechts in de verte, de spitse toren van de Sint-Tillokerk boven de serredaken zien uitsteken.



Gemeentegrens en zicht op de 'Stinkeputten'

15

- Afstand langs route: 9.6 km




Afbeelding 32: Gemeentegrens en zicht op de 'Stinkeputten'

De Terrynstraat, Oude Ieperstraat en Leenstraat vormen voor een deel de grens met buurgemeente Lendeledede. Zowel aan de zijde van Izegem als aan de zijde van Lendeledede werd volop vlas verbouwd en verwerkt. Een goede kilometer naar het zuiden, in Lendeledede dus, ligt de woonkern de 'Stinkeputten'. Deze benaming kwam er omwille van de roterijen en

de geur die ze verspreidden. Pittig detail: Lodewijk Baekelandt, leider van de beruchte roversbende van het einde van de 18e eeuw, werd in 1774 nabij de 'Stinkeputten' geboren.

 **Scheemaekerskapel**

 - Afstand langs route: 10.44 km



Afbeelding 33: Scheemaekerskapel (Bron: Eperon d'Or Izegem)



Afbeelding 34: Scheemaekerskapel (Bron: Eperon d'Or Izegem)



Afbeelding 35: Scheemaekerskapel (Bron: Eperon d'Or Izegem)

Deze kleine kapel is opgericht in opdracht van de gezusters Descheemaeker in 1896 - het jaartal is nog af te lezen op een arduinen steen in de gevel. De familie Descheemaeker bewoont jarenlang de historische hoeve aan de overzijde van de straat. Net als de hoeve Hoge Schuur en de hoeve Mosscher Ambacht is deze hoeve Descheemaeker ooit omweld

geweest, én stond er een cichorei-ast. De omwalling en cichorei-ast zijn echter verdwenen. De gerestaureerde hoeve is wel nog steeds bewoond door een afstammeling van de familie Descheemaeker.

 **Verloo's Kruis**

 - Afstand langs route: 10.6 km



Afbeelding 36: Verloo's Kruis (Bron: Eperon d'Or Izegem)

Dit kruis staat op een schilderachtig plekje, maar herinnert aan een bloedige gebeurtenis. In 1831 staat hier nog geen kruis, maar wel een kleine hoeve, in het veld recht tegenover het door groen omgeven kruis. In deze kleine hoeve worden op 8 februari 1831 de broers Verloo en hun dienstbode vermoord. De daders zijn nooit gevonden. Het kruis draagt de bijnaam "Verloo's Kruis". De kleine hoeve van de Verloo's brandt af in 1918 en is nadien niet meer heropgebouwd.

 **buurtgebouw Molenwiek**

 - Afstand langs route: 11.4 km



Afbeelding 37: buurtgebouw Molenwiek (Bron: Eperon d'Or Izegem)

De Bosmolens is een levendige buurt van Izegem en beschikt sinds 2017 over een nieuw buurtgebouw: "Molenwiek". Het polyvalente gebouw is voorzien voor allerlei vormen van wijkwerking: het kan gehuurd worden door burgers en verenigingen, er vinden allerlei sociale, culturele en sportieve activiteiten in plaats, in de schoolvakanties is er speelpleinwerking, enzovoort. Bij het gebouw is ook een aangename groenzone aangelegd.

De naam van het buurtgebouw is een knipoog naar de geschiedenis. Op de Bosmolens stond vroeger meerdere windmolens, en in het West-Vlaams betekent "wiek" ook "wijk"...

tijdverlies zou te maken hebben met een persoonlijke vete tussen de beslissende Commissie en de aangestelde Izegemse architect Emiel Allewaert. Allewaert moet niet minder dan 13 plannen voorstellen, vooraleer hij uiteindelijk een goedkeuring krijgt!



Heilige Familiekerk



- Afstand langs route: 11.78 km



Afbeelding 38: Heilige Familiekerk (Bron: *Lucien Vandenbroucke*)



Afbeelding 39: Heilige Familiekerk (Bron: *Eperon d'Or Izegem*)

Deze kerk is ontstaan als derde parochiekerk van Izegem. De andere twee parochies, Sint-Tillo en Heilig Hart, bevinden zich allebei in het centrum - te veraf voor de bewoners van de Bosmolens. Omdat de bevolking op de Bosmolens steeds verder aangroeit, komt vanaf begin 1900 de vraag naar een eigen parochie. Pas in 1941 stemt de bisschop in. Daarna duurt het nog eens goed 20 jaar vooraleer de witte parochiekerk wordt gebouwd. De oorzaak van dit

Vind de route op RouteYou

Bekijk op mobiel



&racispv