
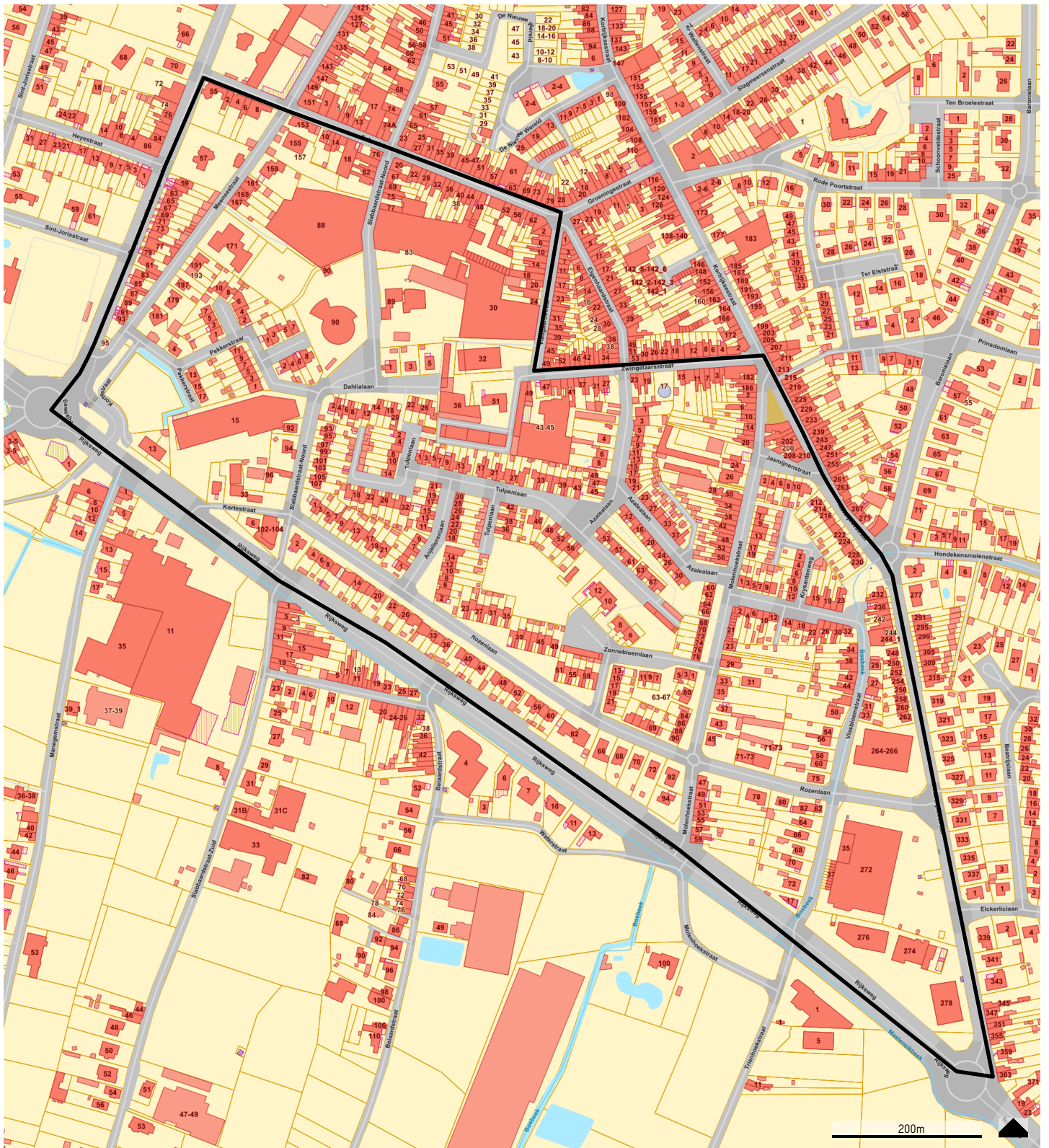


Bron: Esri, HERE, Garmin, (c) OpenStreetMap contributors, and the GIS user community - download WFS-data ad. 2023-06-30

RUP Klein Harelbeke  
Izegem  
**1**  
**LIGGINGSPLAN**

 projectgebied

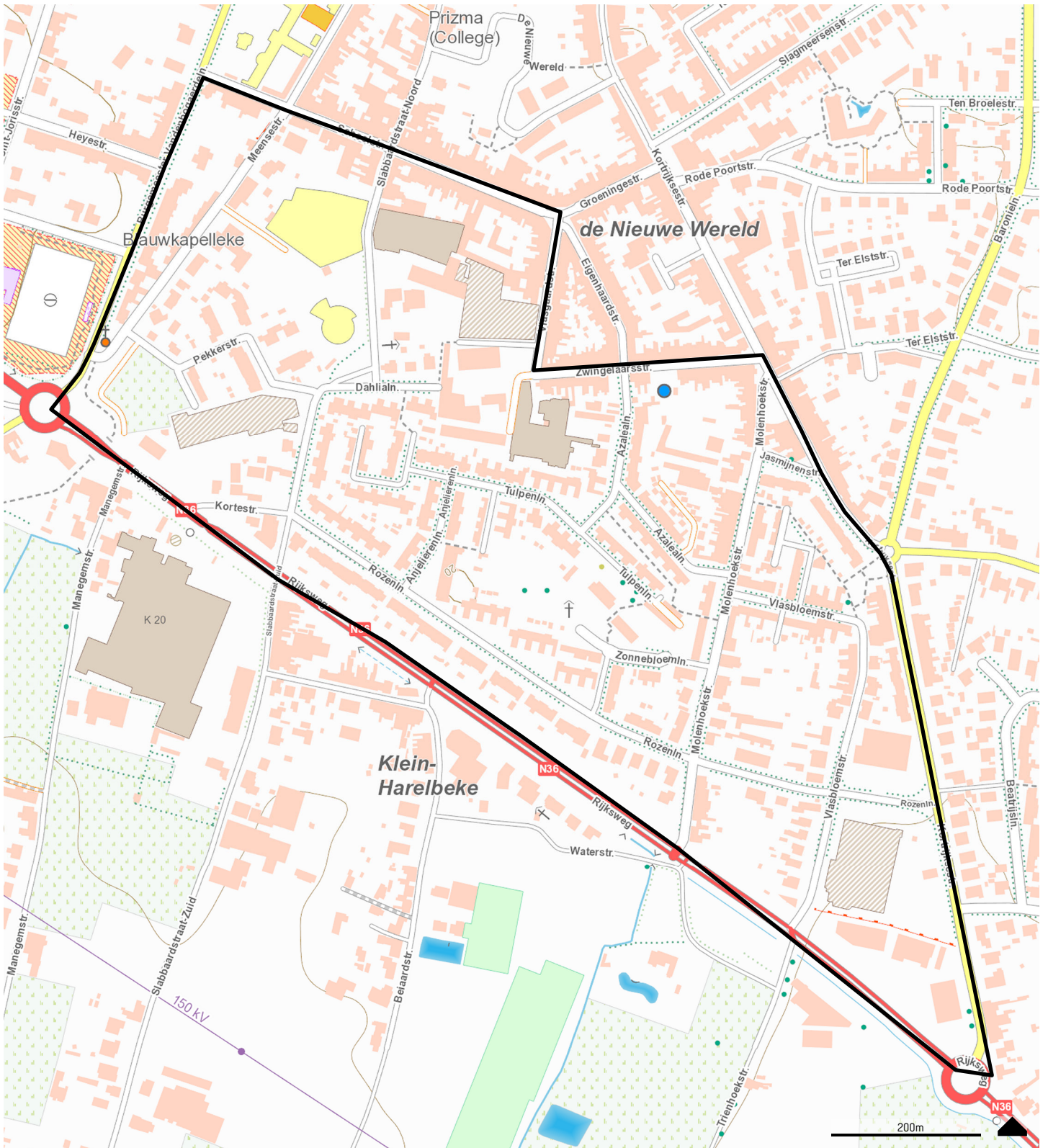


Bron: WRS GRB

RUP Klein Harelbeke  
Izegem  
**2**  
**GRB**

 projectgebied

**SWECO** 



Bron: NGI, Cartoweb

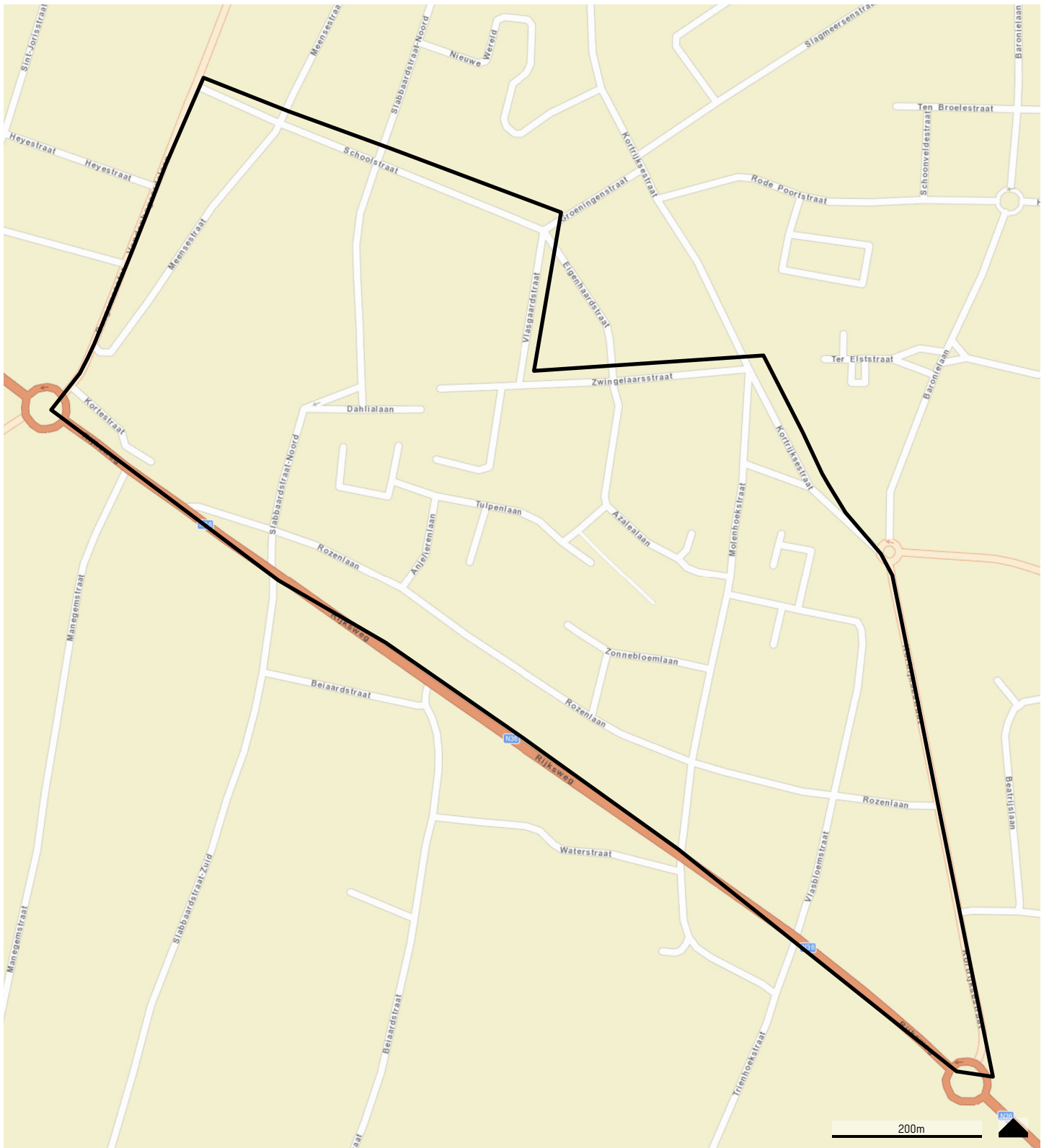
RUP Klein Harelbeke  
Izegem  
**3**  
**TOPOKAART**

 projectgebied



bron: Orthofotomateriaal, midderschakig, winteropnamen, kleur, meest recent, Vlaanderen

RUP Klein Harelbeke  
Izegem  
**4**  
**ORTHOFOTO**

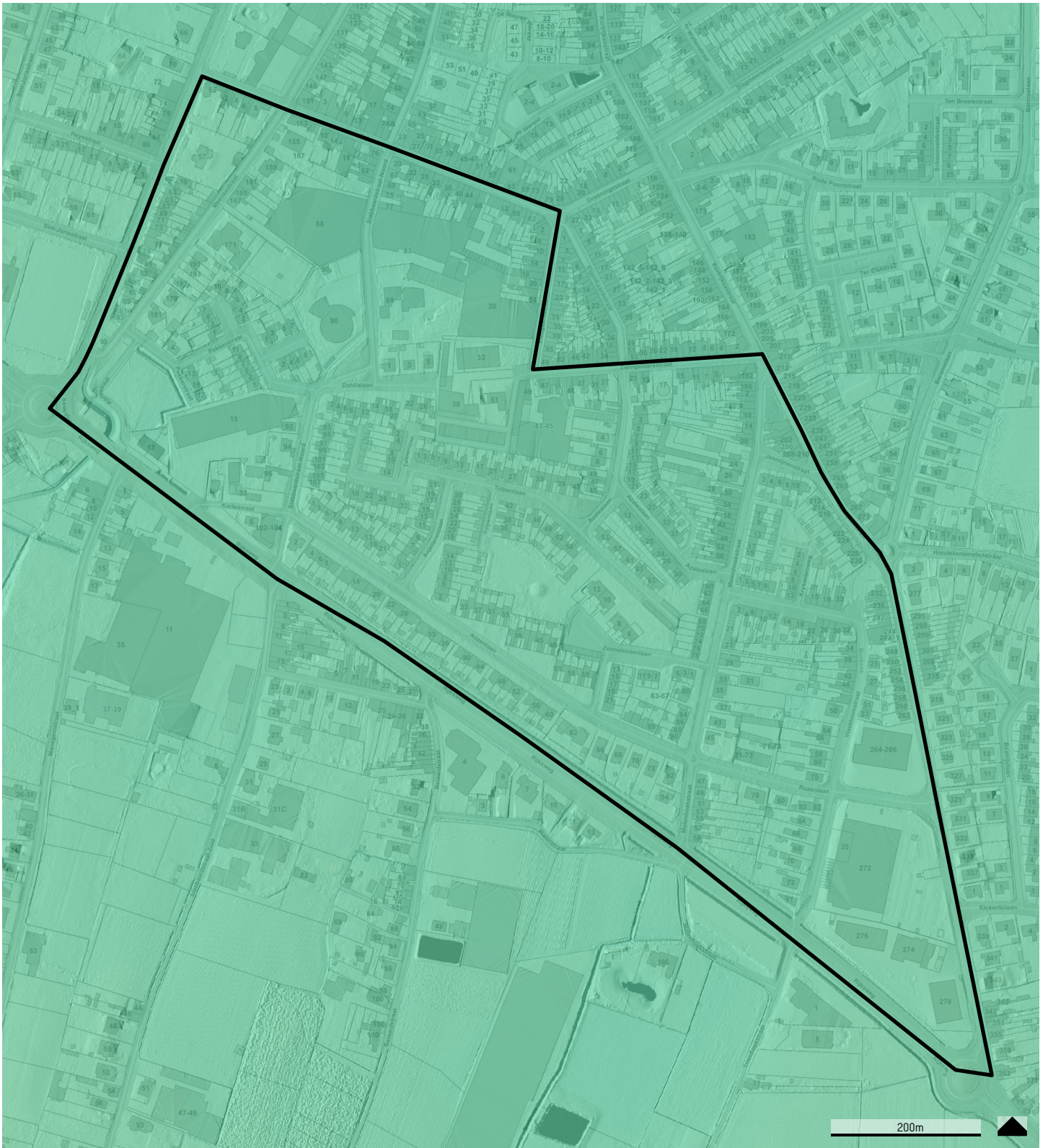


Bron: Esri, HERE, Garmin, USGS, Intermap, INCREMENT P, NRCan, Esri Japan, METI, Esri China (Hong Kong), Esri Korea, Esri (Thailand), NGCC, (c) OpenStreetMap contributors, and the GIS User Community

RUP Klein Harelbeke  
Izegem  
**5**  
**STRATENATLAS**

 projectgebied





Bron: WFS GfG; WFS AIV; Digitaal Hoogtemodel Vlaanderen II

RUP Klein Harelbeke  
Izegem  
**6**  
**DIGITAAL HOOGTEMODEL**

 projectgebied

**SWECO** 

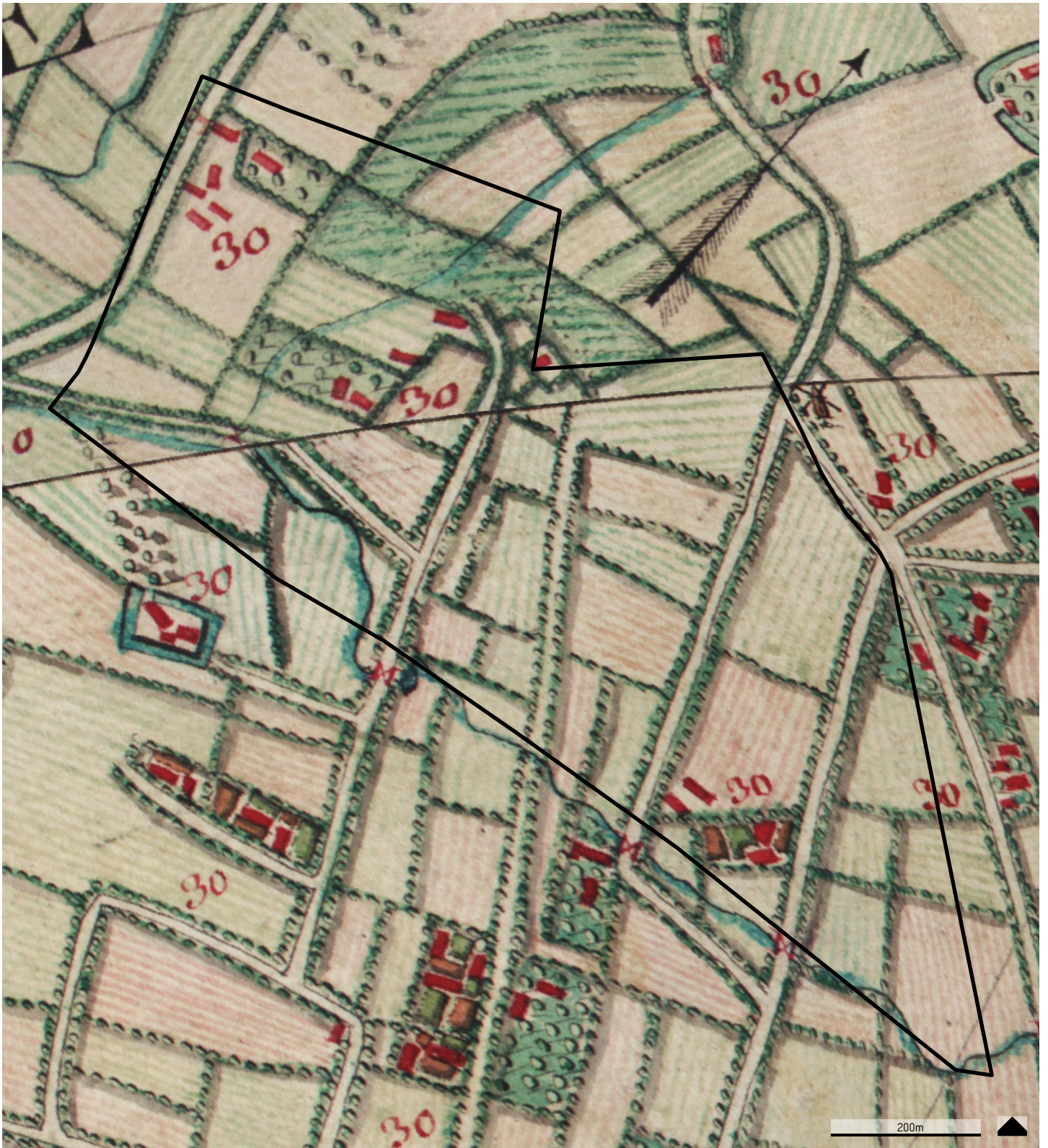


Bron: Informatie Vlaanderen, WHS Roadpleegdienst voor historische cartografie, WHS 018

RUP Klein Harelsbeke  
Izegem  
**7**  
**ATLAS DER BUURTWEGEN**

 projectgebied

**SWECO** 

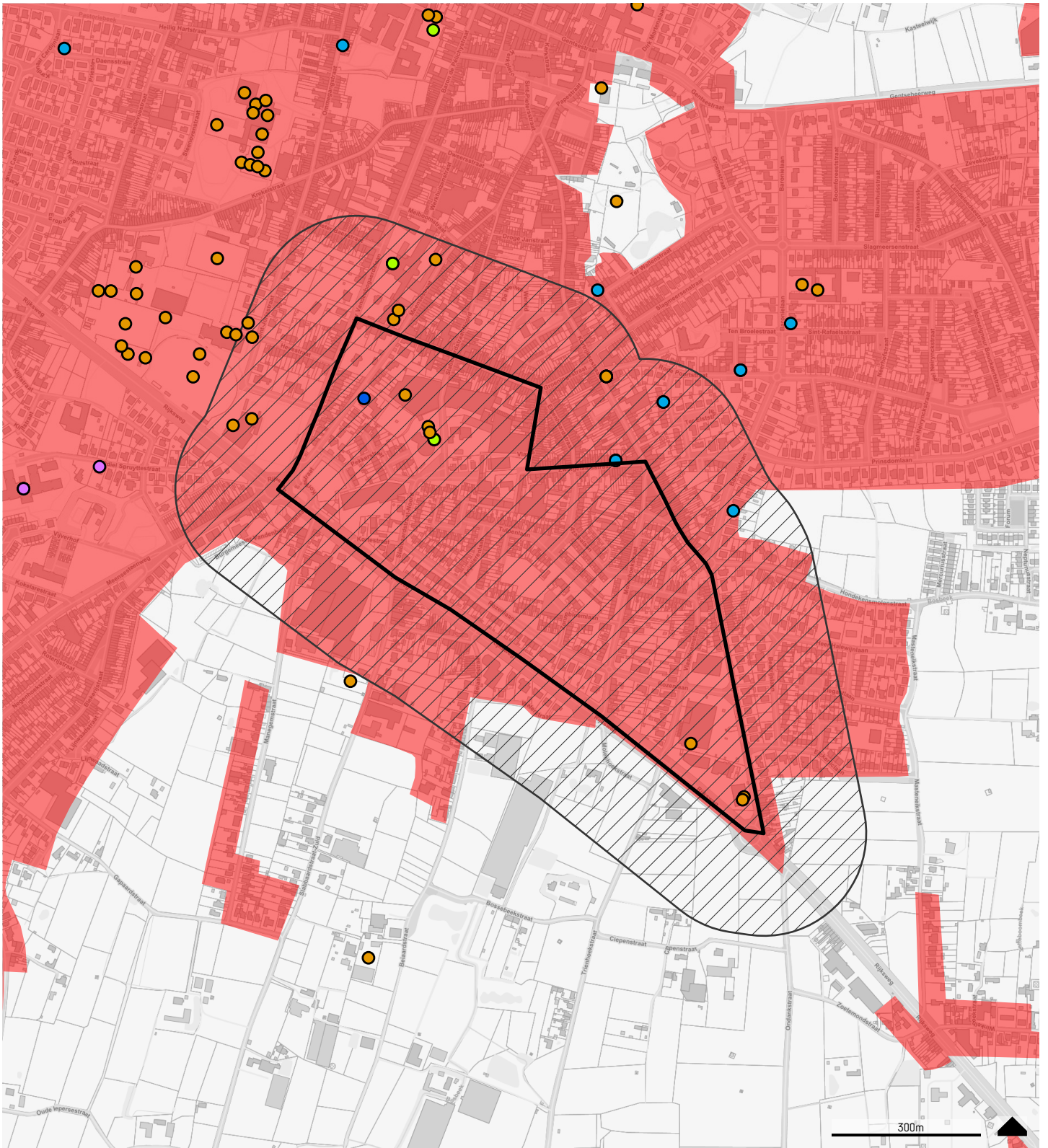


bron: informatie Vlaanderen, WFS Raadpleegdienst voor historische cartografie

RUP Klein Harelbeke  
Izegem  
**8**  
**FERRARISKAART**

 projectgebied





Bron: WMS GRB; WFS MercatorNet; POI Geopunt - download WFS-data dd. 2023-06-30

RUP Klein Harelbeke  
Izegem  
**9**  
**EXTERNE**  
**MENSVEILIGHEID**

- projectgebied
- projectgebied buffer 200m

Voorzieningen:

- Ziekenhuizen (alg/psych)
- Oudervoorzieningen (RH/WZC)
- Onderwijs
- Kinderopvang
- Recreatie

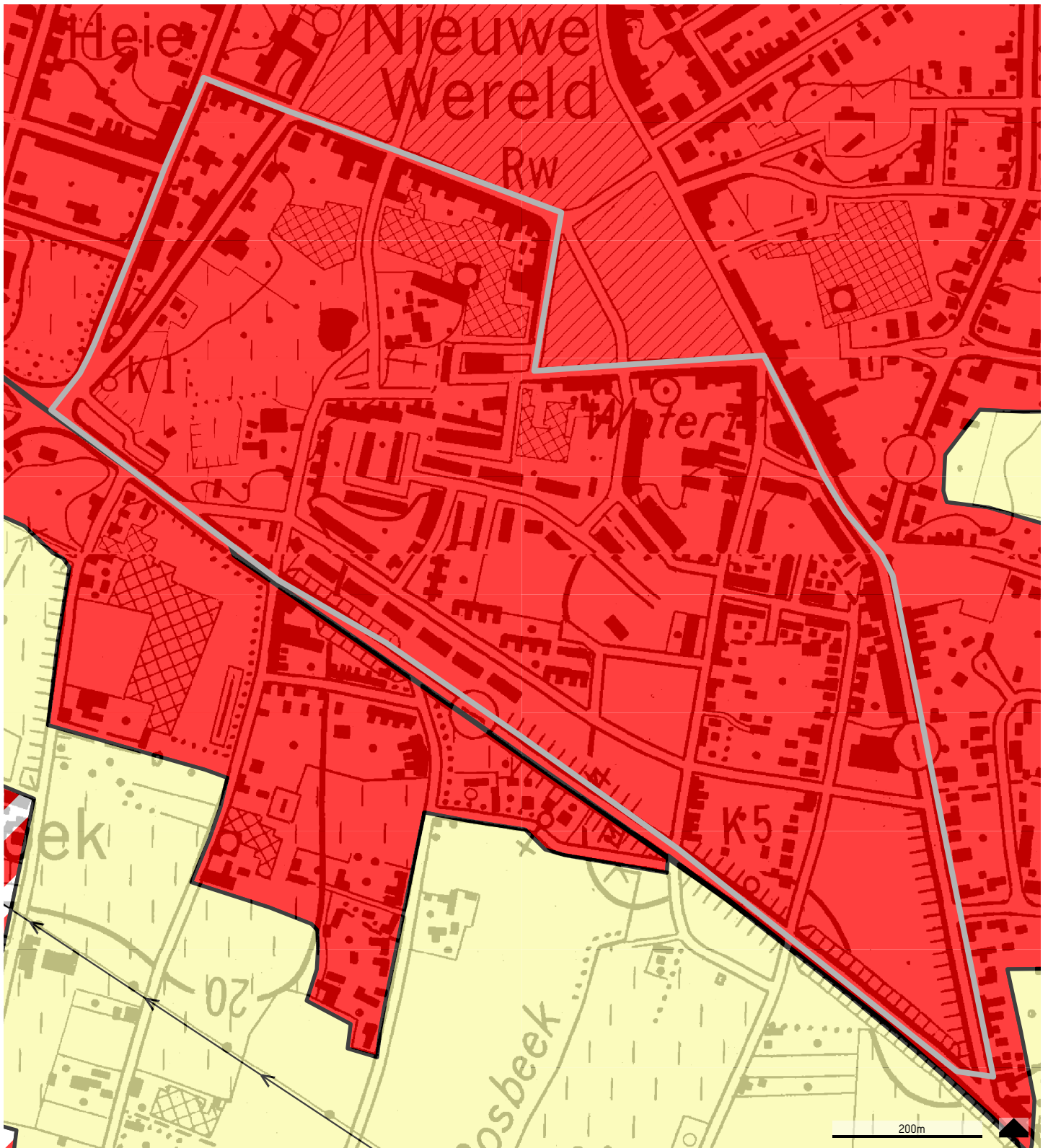
- Recreatiegebied (gewestplan)
- woongebied (gewestplan)

Seveso-bedrijven:

- Hogedrempel Seveso-bedrijven
- Lagedrempel Seveso-bedrijven







Seveso consultiezones:

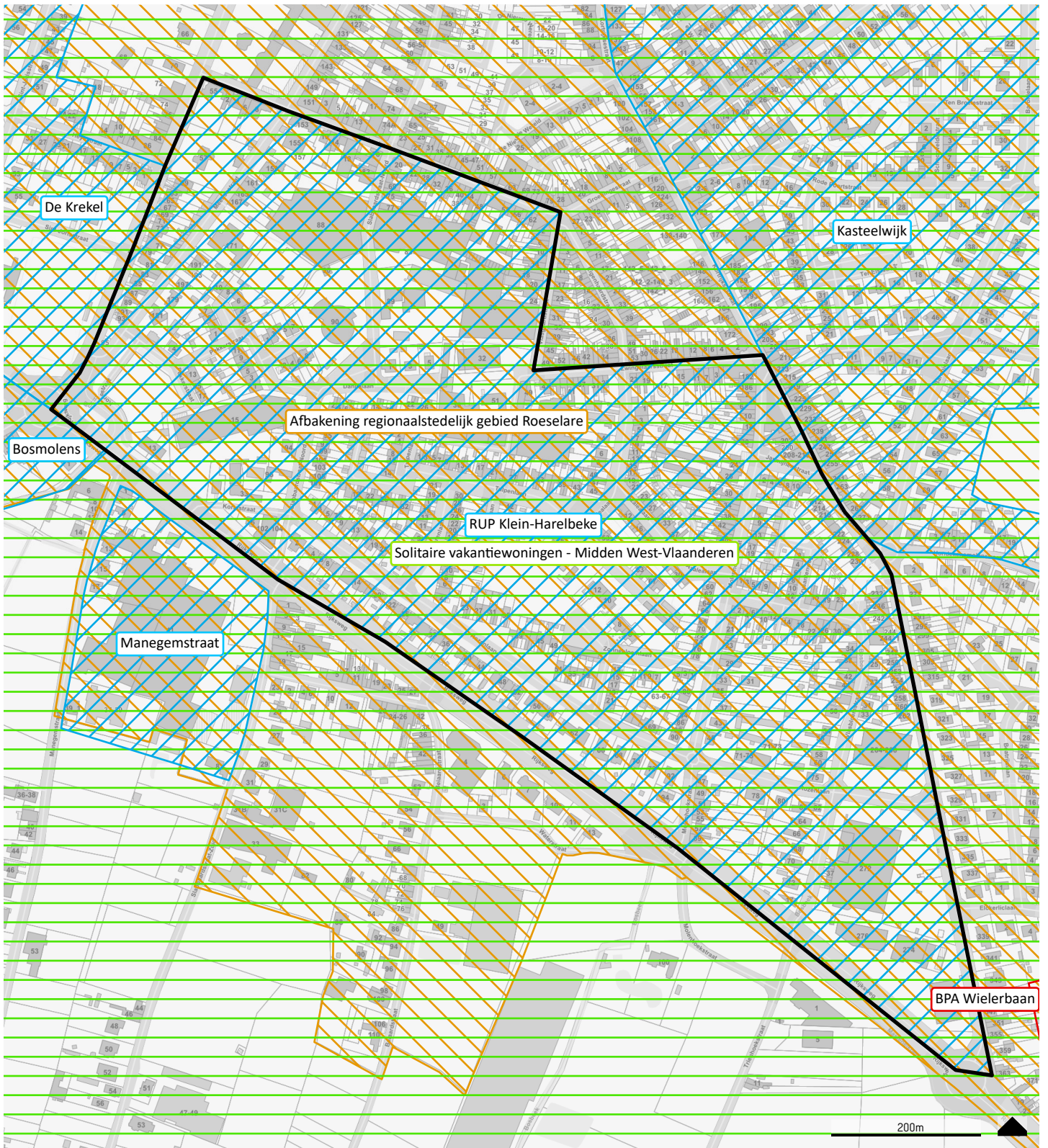
- Hogedrempel Seveso-bedrijven
- Lagedrempel Seveso-bedrijven



bron: WMS GRB; WFS MercatorNet (gewestplan toestand 01/01/2002, correctie 14/12/2018) - download WFS-data ad. 2023-06-30

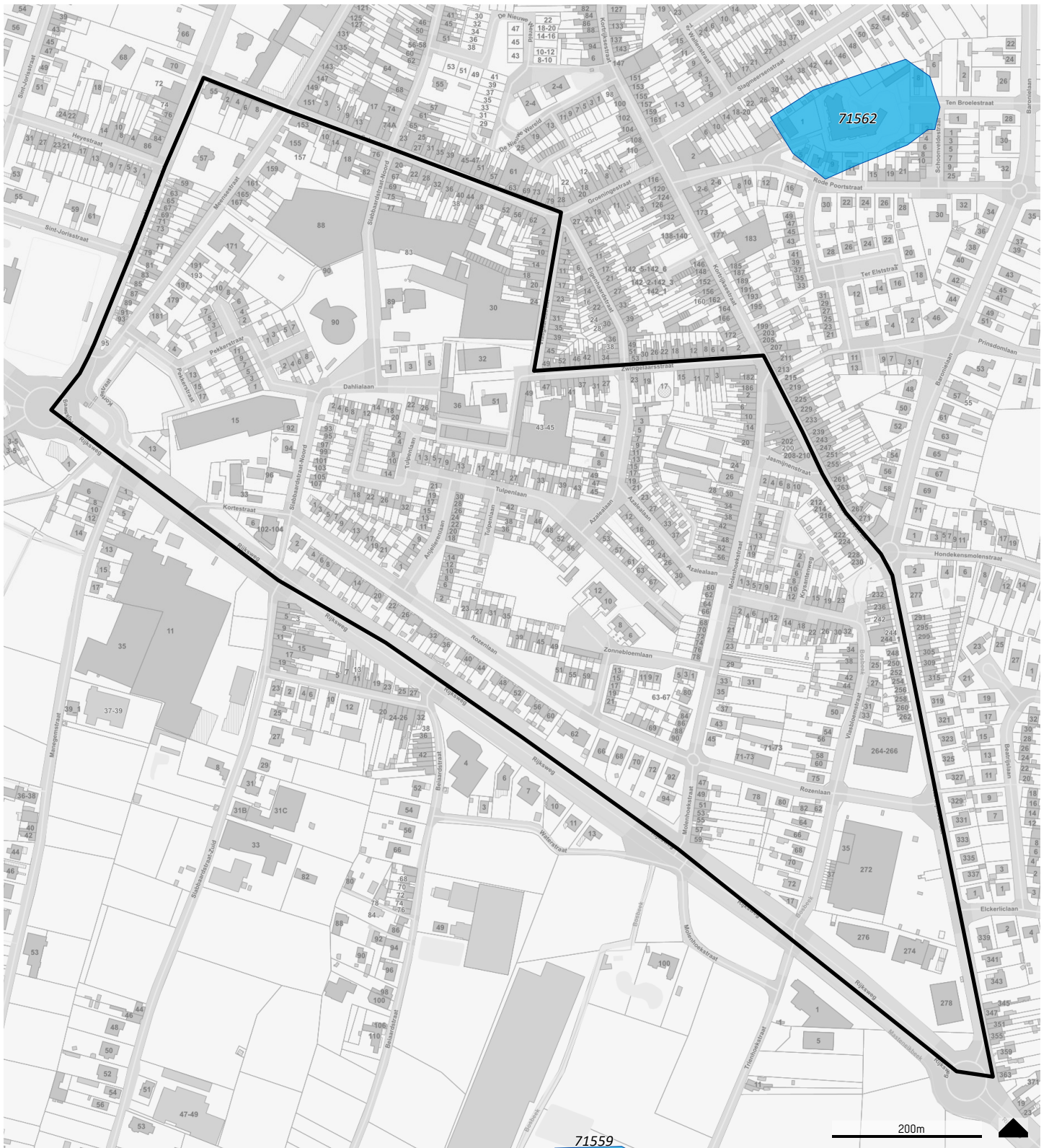
RUP Klein Harelbeke  
Izegem  
**10**  
**GEWESTPLAN**

-  projectgebied
-  150c - bestaande hoofdverkeerswegen
-  150k - bestaande hoogspanningsleidingen
-  0100 - woongebieden
-  0102 - woongebieden met landelijk karakter
-  0500 - parkgebieden
-  0900 - agrarische gebieden



RUP Klein Harelbeke  
Izegem  
**11**  
**BPA's en RUP's**

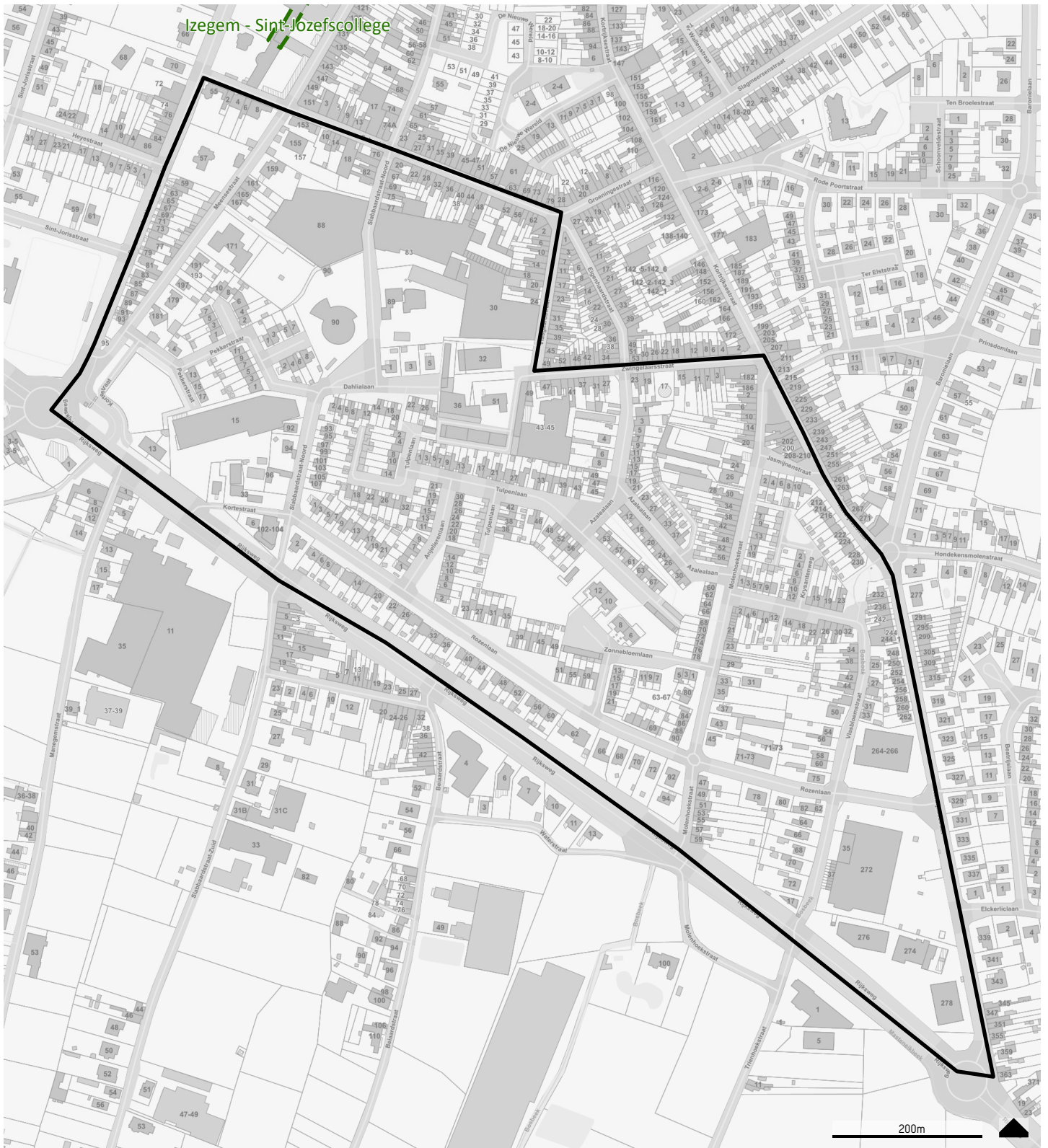
- projectgebied
- Bestemmingsplannen**
- BPA
- Gemeentelijk RUP
- Provinciaal RUP
- Gewestelijk RUP



Bron: WMS GRB, WFS MercatorNet, CAI 11/2021 - download WFS-data dtd. 2023-06-30





RUP Klein Harelbeke  
Izegem  
**12**  
**ARCHEOLOGIE**

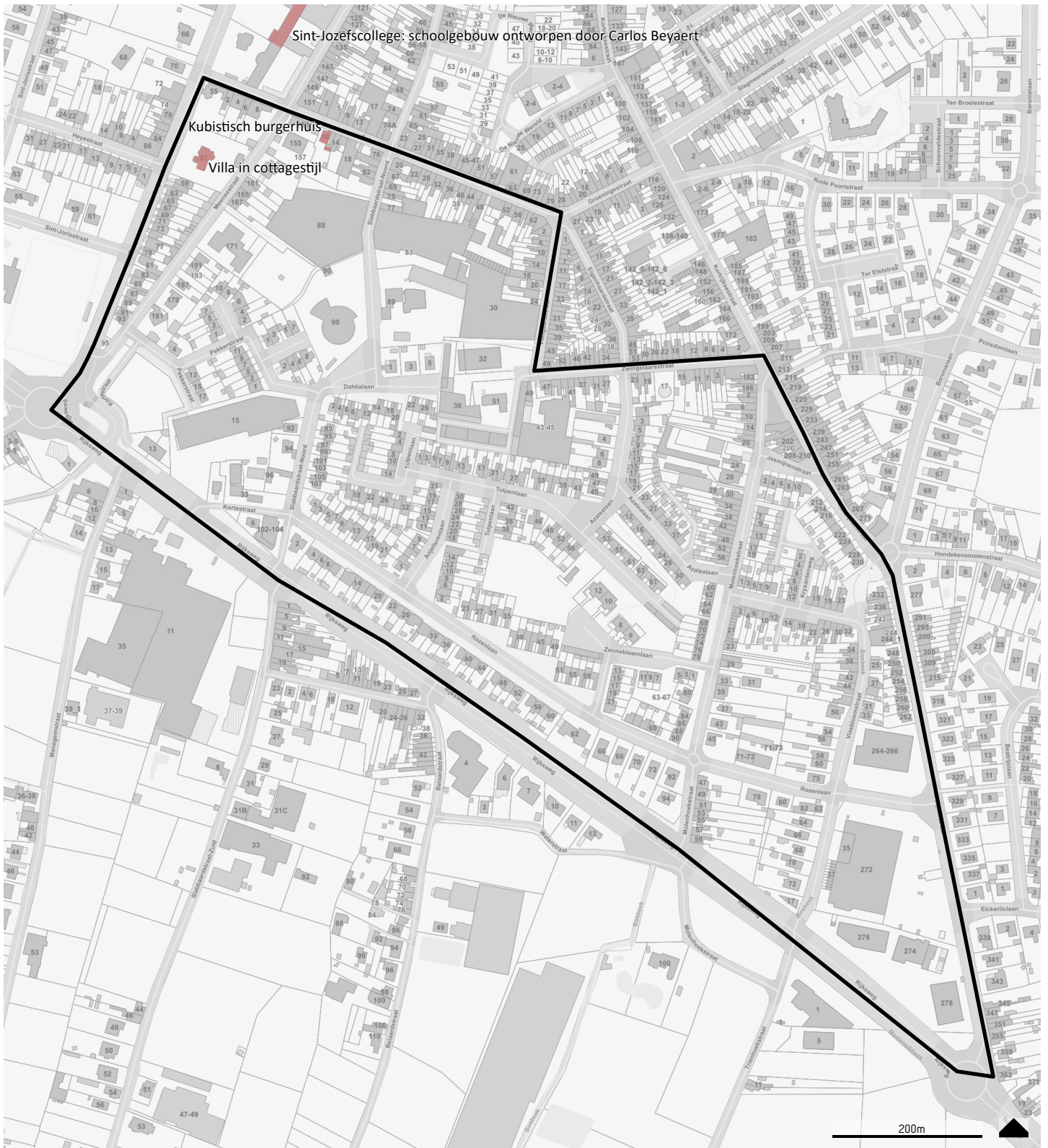
- projectgebied
- archeologische sites (beschermde onroerend erfgoed)
- gebieden geen archeologie (onroerend erfgoed)
- archeologische zones (vastgestelde inventaris onroerend erfgoed)
- archeologie elementen (wetenschappelijke inventaris onroerend erfgoed)
- archeologie gehelen (wetenschappelijke inventaris onroerend erfgoed)
- archeologische elementen (CAI)



Bron: WMS GRB, WFS MercatorNet - download WFS-data dd. 2023-06-30

RUP Klein Harelbeke  
Izegem  
**13**  
**ONROEREND ERFGOED**  
**LANDSCHAPSATLAS**

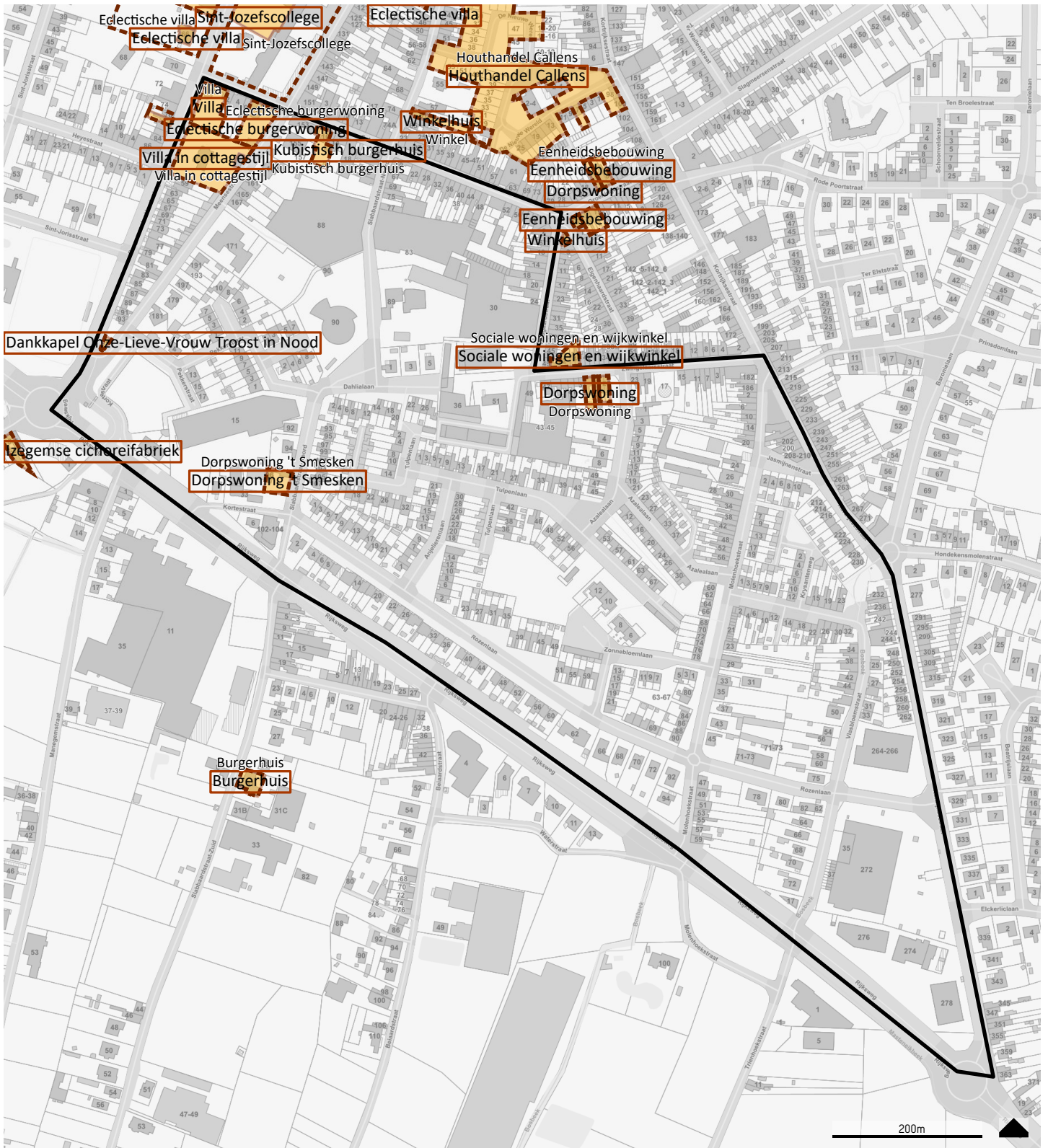
-  projectgebied
-  beheersplannen
-  landschapsatlas vastgestelde inventaris
-  erfgoedlandschappen (indicatief)



Bron: WMS GRB, WFS Mercator/Net - download WFS-data dd. 2023-06-30

RUP Klein Harelbeke  
Izegem  
**14**  
**ONROEREND ERFGOED**  
**BESCHERMINGEN**

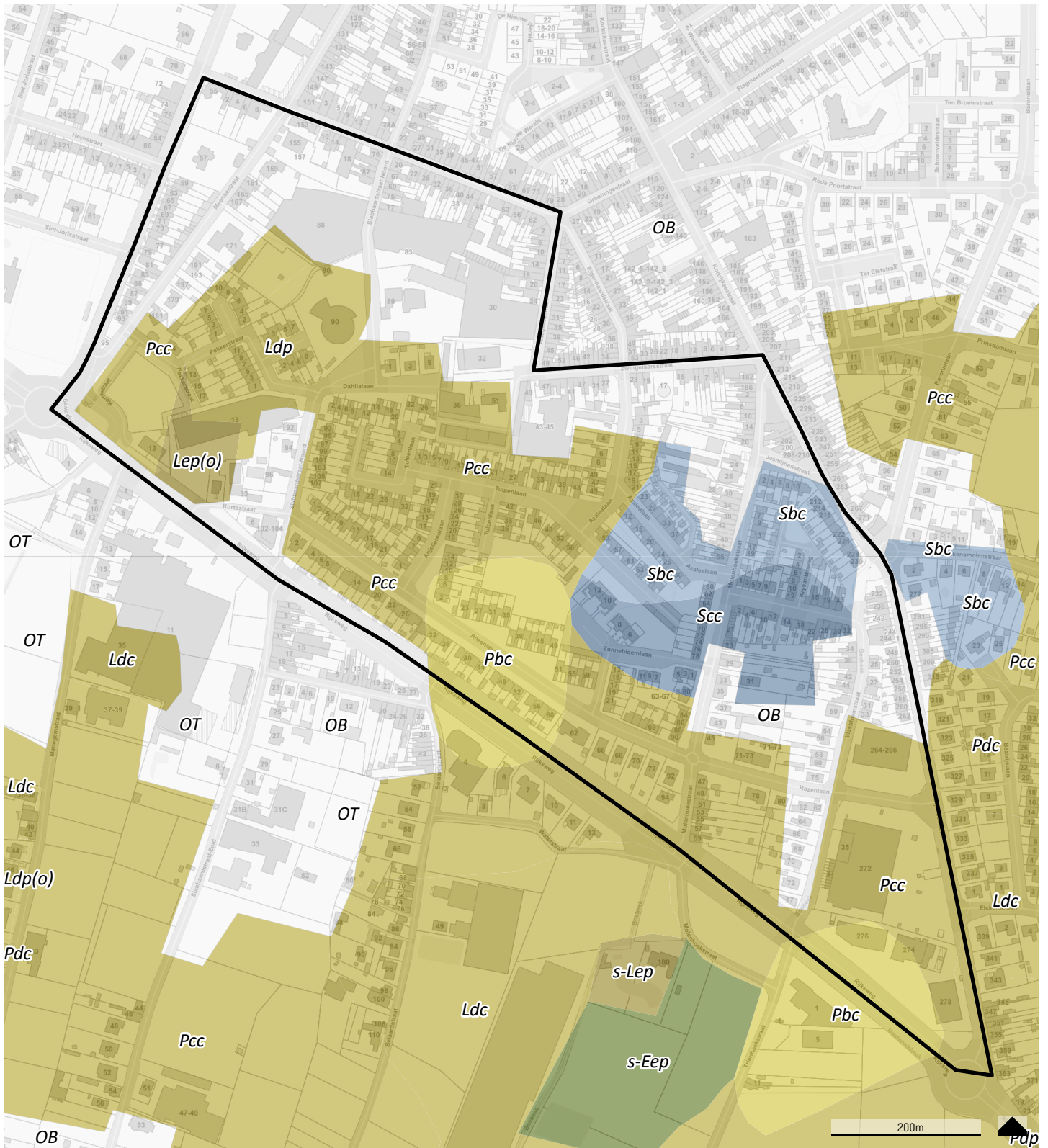
- projectgebied
- Beschermd onroerend erfgoed (aanduidingsobjecten)
- overgangszones
- cultuurhistorische landschappen
- stads-en dorpsgezichten
- archeologische sites
- monumenten
- Unesco werelderfgoed
- Unesco Werelderfgoed - bufferzones
- Unesco Werelderfgoed - kernzones



Bron: WMS GRB, WFS MercatorNet - download WFS-data dd. 2023-06-30

RUP Klein Harelbeke  
Izegem  
**15**  
**ONROEREND ERFGOED**  
**INVENTARISSEN**

- projectgebied
- wetenschappelijke inventarissen (niet vastgestelde erfgoedobjecten)
- landschappelijk erfgoed - elementen
- bouwkundig erfgoed - elementen
- vastgestelde inventarissen (aanduidingsobjecten)
- bouwkundig erfgoed
- historische tuinen en parken
- houtige beplantingen
- wetenschappelijke inventarissen (niet vastgestelde erfgoedobjecten)
- bouwkundig erfgoed - gehelen
- landschappelijk erfgoed - gehelen

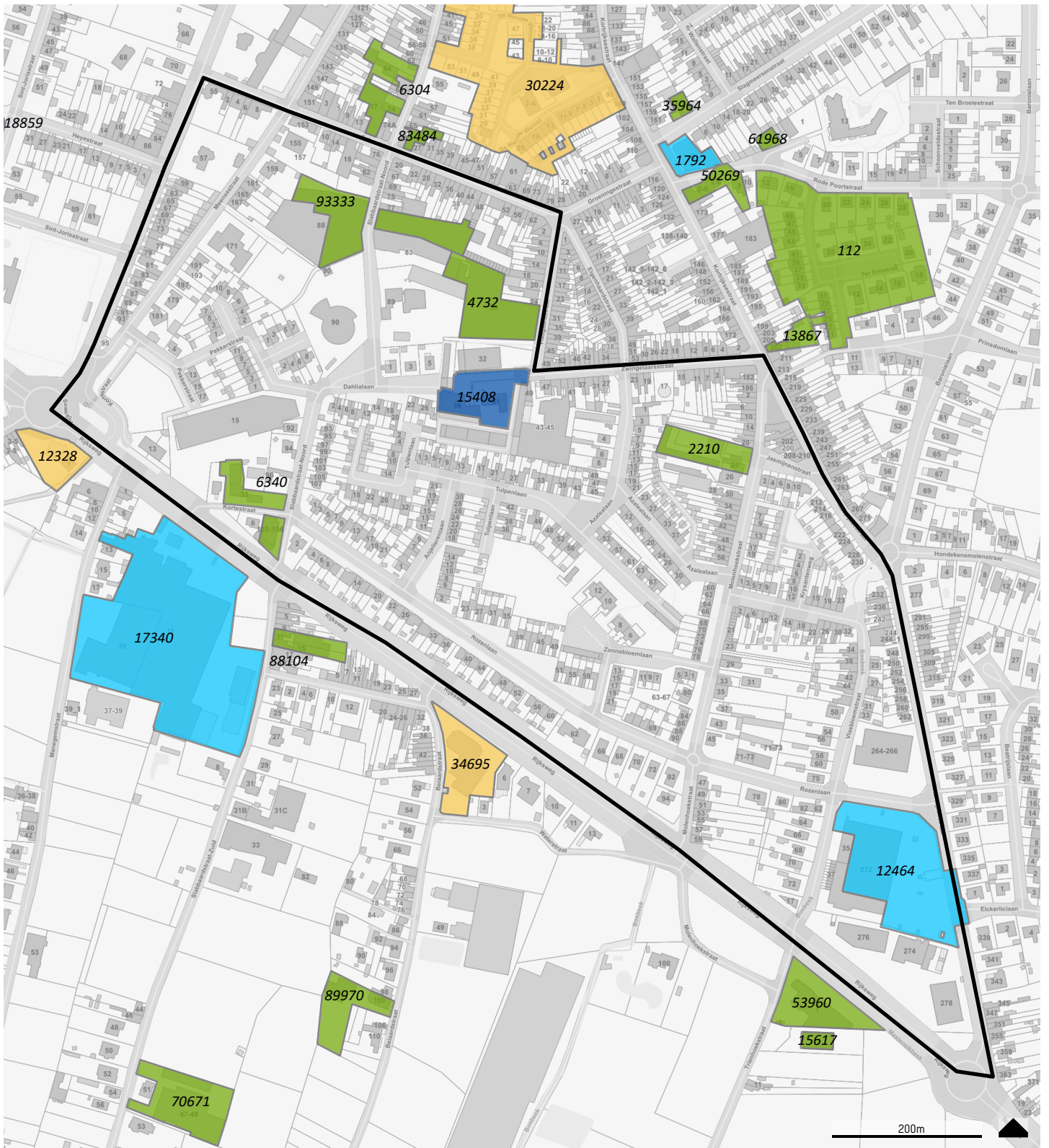


Bron: WMS grab, DNV Bodemkaart 2.0 (2017)

RUP Klein Harelbeke  
Izegem  
**16**  
**BODEMKAART**

- |                   |                  |
|-------------------|------------------|
| projectgebied     | Nat zandleem     |
| <u>bodemkaart</u> | Vochtig zandleem |
| Antropogeen       | Droge zandleem   |
| Vochtig zand      | Natte klei       |
| Droog zand        |                  |



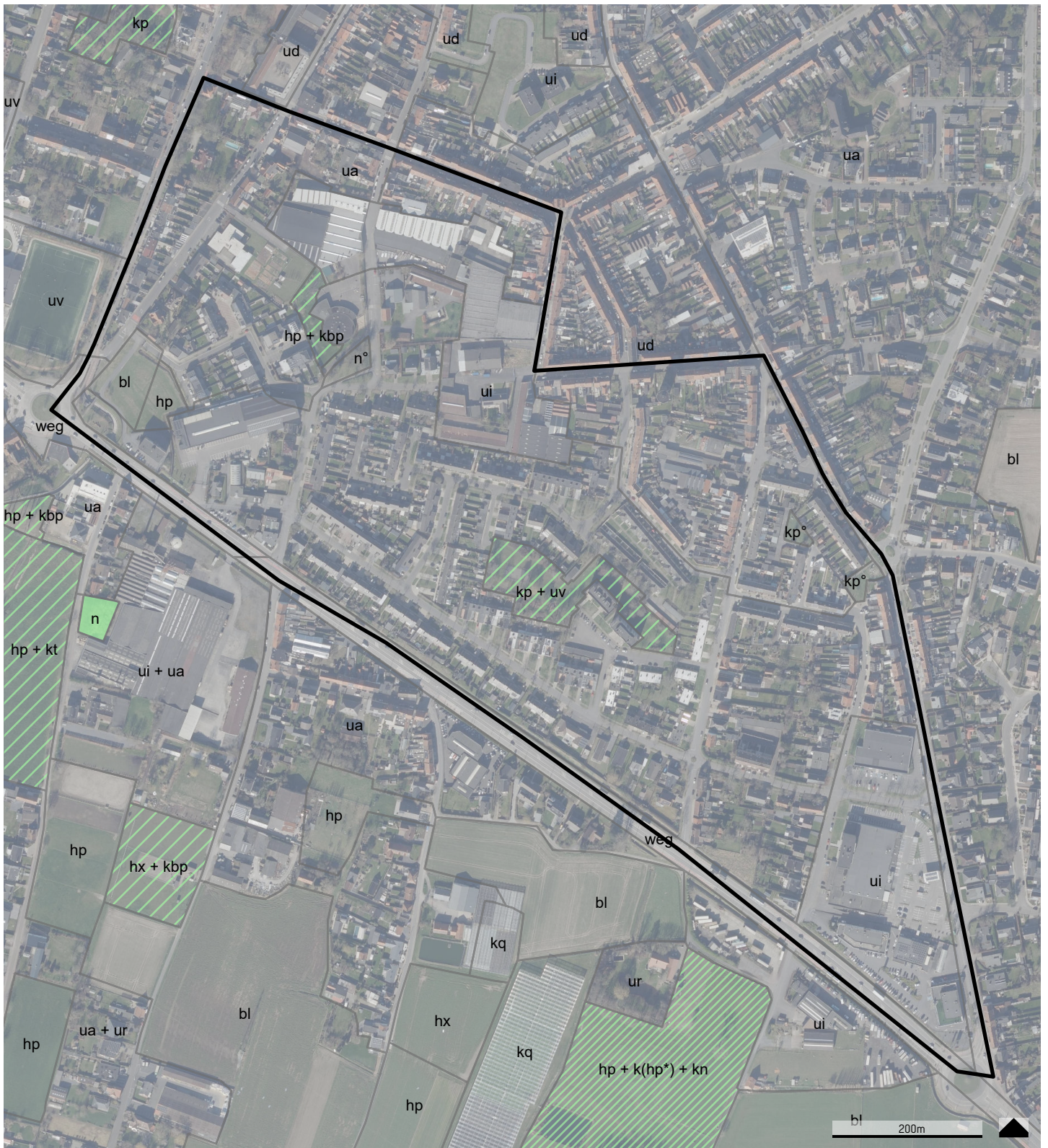


Bron: WMS GRB, WFS MercatorNet - download WFS-data dd. 2023-06-30

RUP Klein Harelbeke  
Izegem  
**17**  
**BODEMONDERZOEK OVAM**



- projectgebied
- schadegevallen en meldingen
- Evaluatie rapport schadegeval
- Melding schadegeval
- Vaststelling schadegeval
- Melding bodemverontreiniging

- bodemonderzoeken en saneringen
- Sitebesluit
  - Oriënterend bodemonderzoek
  - Beschrijvend bodemonderzoek
  - Bodemsaneringsproject
  - Eindevaluatieonderzoek










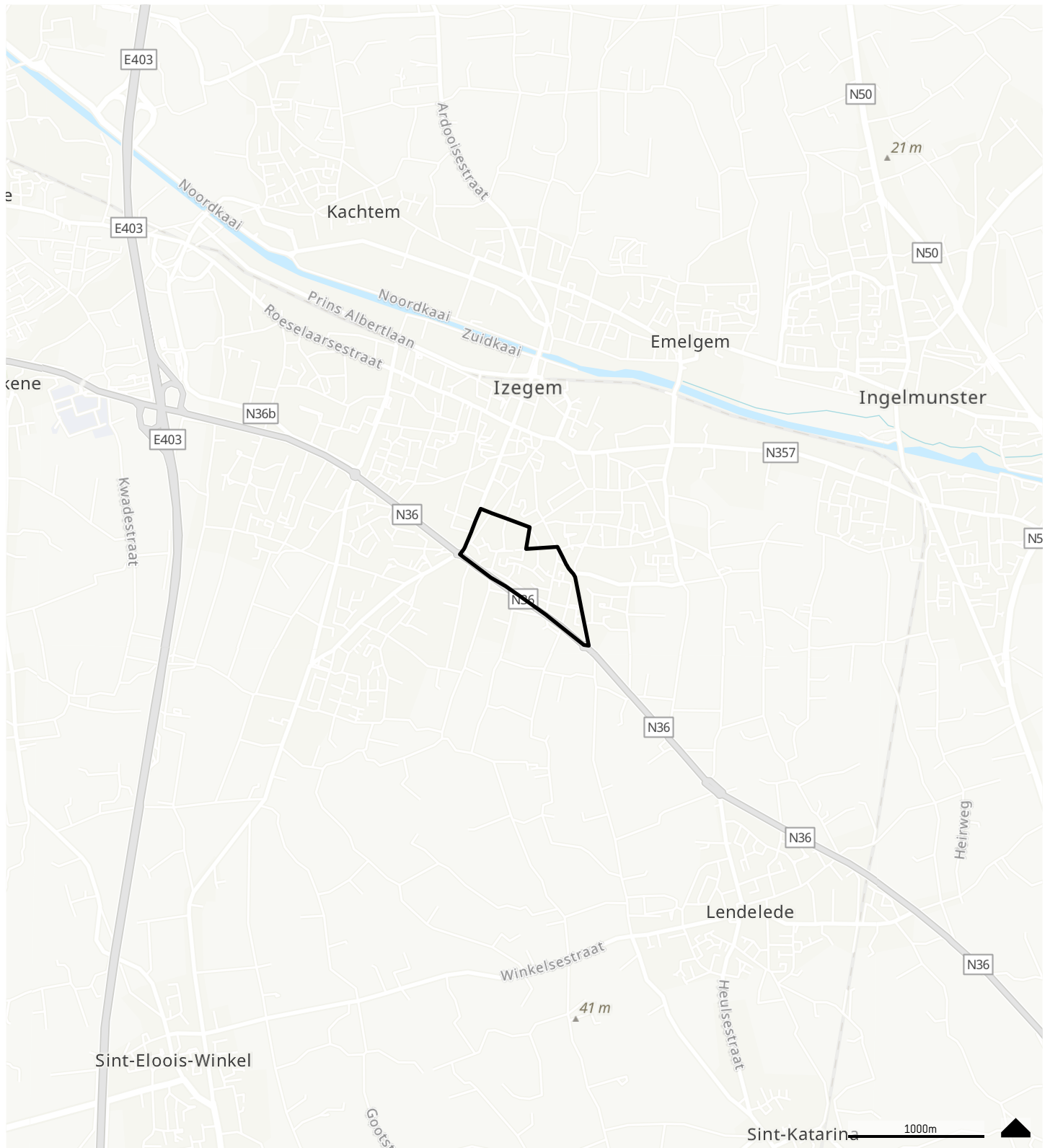
bron: orthofotoloozatiek, middenschichtig, winteropnamen, kibur, meest recent, Vlaanderen, WFS All: IN60, BWK versie 2, 2018 - download WFS-data dd. 2023-06-30

RUP Klein Harelbeke  
Izegem  
**18**  
**BIOLOGISCHE**  
**WAARDERINGSKAART**

-  projectgebied
-  belangrijke faunistische waarde

BWK-zone:

-  Biologisch minder waardevol
-  Complex van biologisch minder waardevolle en waardevolle elementen
-  Complex van biologisch minder waardevolle, waardevolle en zeer waardevolle elementen
-  Complex van biologisch minder waardevolle en zeer waardevolle elementen
-  Biologisch waardevol
-  Complex van biologisch waardevolle en zeer waardevolle elementen
-  Biologisch zeer waardevol



Bron: ESRI, Delorme, NAVTEQ canvas world light gray base; WFS MercatorNet; WFS PDOK (NL) - download WFS-data dd. 2023-06-30

RUP Klein Harelbeke  
Izegem  
**19**  
**NATURA 2000**

 projectgebied


Natura 2000:


 Habitatrichtlijngebieden

 Vogelrichtlijngebieden

 Ramsar

Duinendecreet:







 Beschermd duingebied

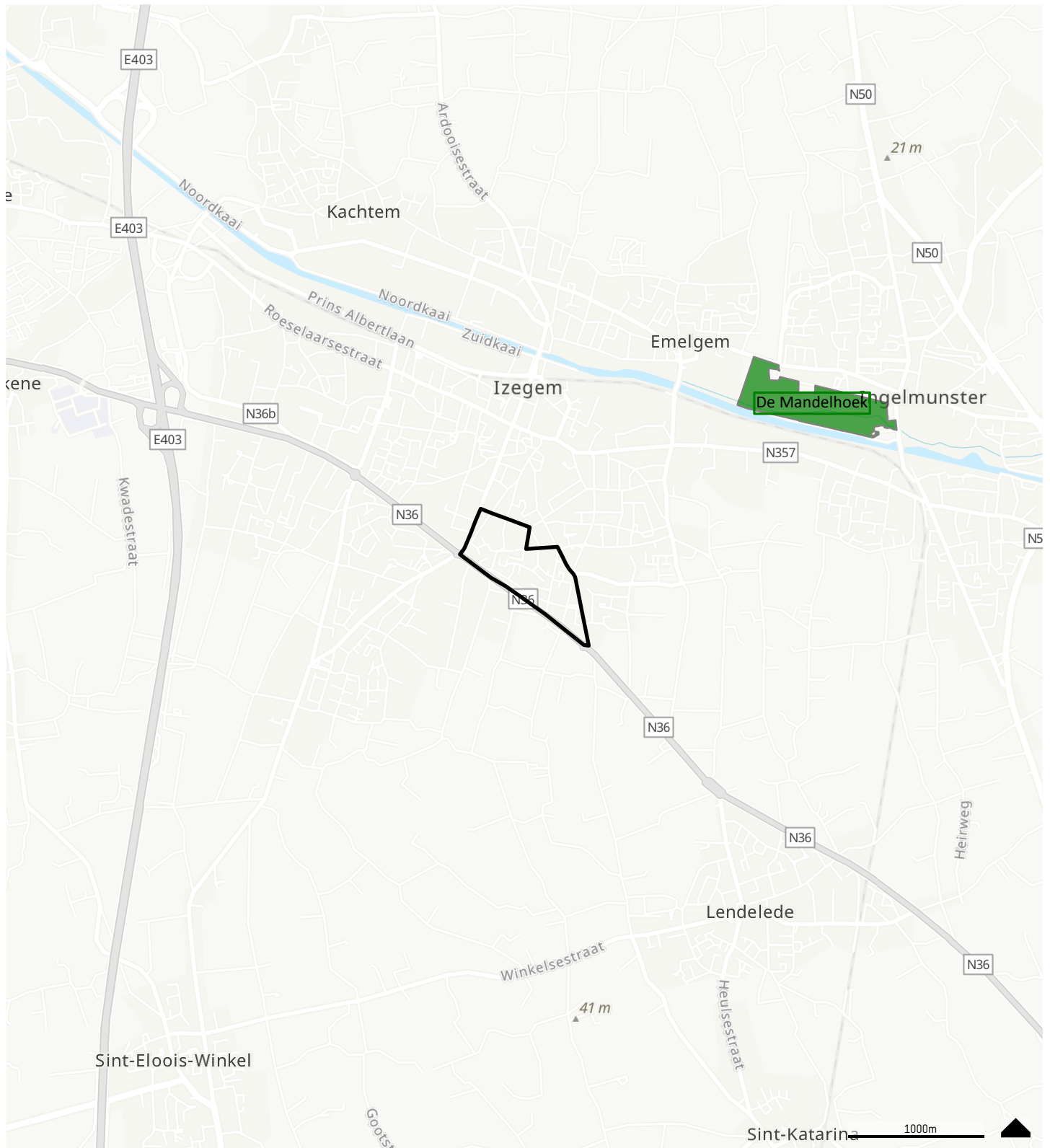
 Voor het duingebied belangrijk landbouwgebied



bron: orthofotomazieek, middenschaalig, winteropnamen, Aibur, meest recent, Vlaanderen, WFS All: INBO, BWK versie 2, 2018, Boswijzer 2018, VHA WFS MercatorNet - download WFS-data dti, 2023-06-30

RUP Klein Harelbeke  
Izegem  
**20**  
**NATURA 2000 HABITAT**  
**EN BOSWIJZER**

-  projectgebied
-  Bos
-  VHA-waterlopen
- BWK 2:**
-  Habitat
-  Onzeker habitat
-  Deels habitat





Bron: ESRI, Delorme, NAVTEQ carvas world light gray base; AGIV, afbakening van het VEN (10/16) - download WFS-data dd. 2023-06-30


RUP Klein Harelbeke  
Izegem  
**21**  
**VEN**

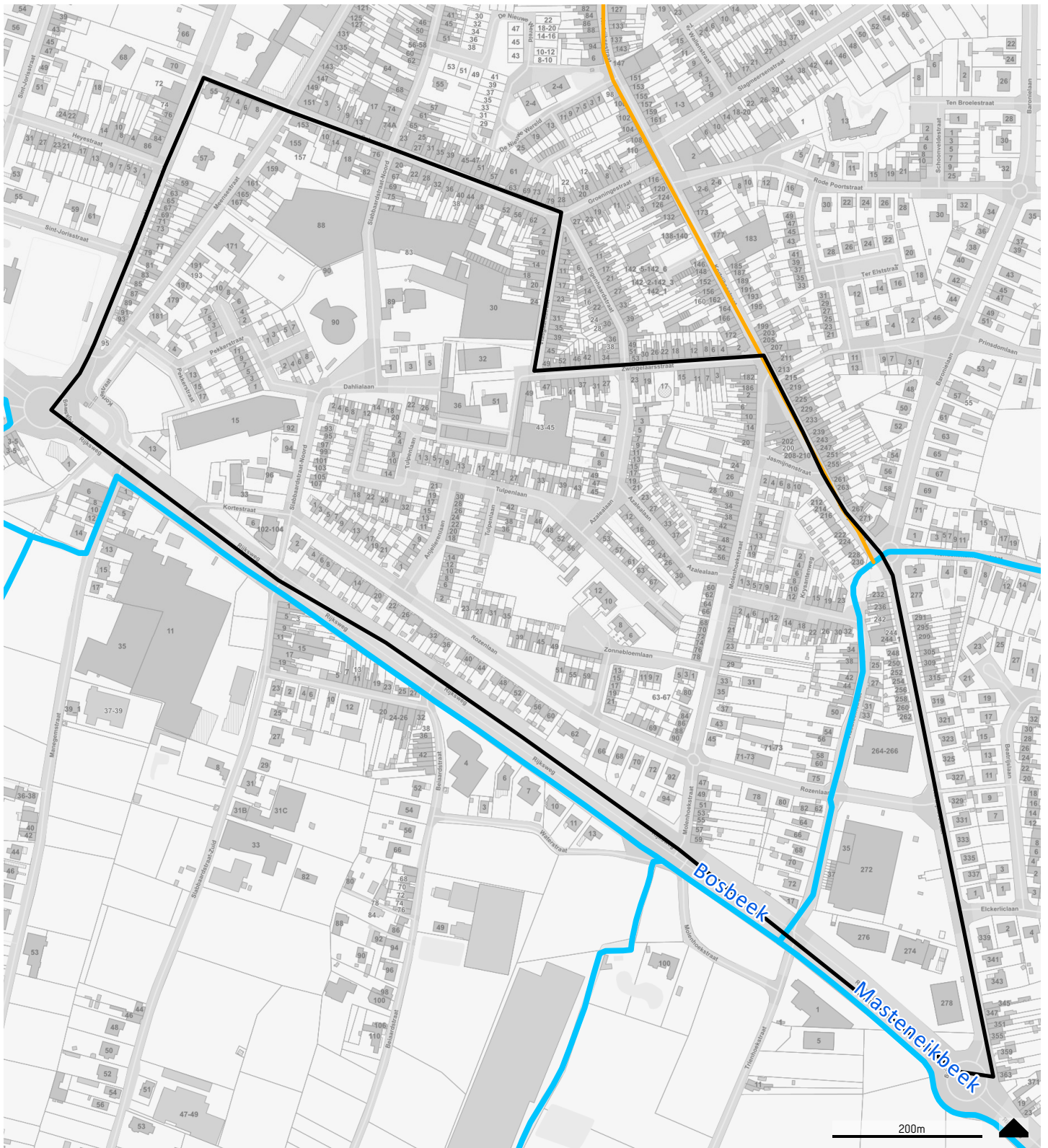
 projectgebied

VEN/ IVON-gebied:

 Grote Eenheden Natuur

 Grote Eenheden Natuur in Ontwikkeling

 Natuurverwevingsgebied



Bron: WMS GRB, WFS VHA, WFS DVV waterwingebieden en beschermingszones, WFS Polders en Wateringen - download WFS-data dd. 2023-06-30

RUP Klein Harelbeke  
Izegem  
**22**  
**VLAAMSE HYDROGRAFISCHE  
ATLAS**

▭ projectgebied

VHA-waterlopen:

▬ Bevaarbaar

▬ Geklasseerd, eerste categorie

▬ Geklasseerd, tweede categorie

▬ Geklasseerd, derde categorie

▬ Niet geklasseerd

▨ Polder

▨ Watering

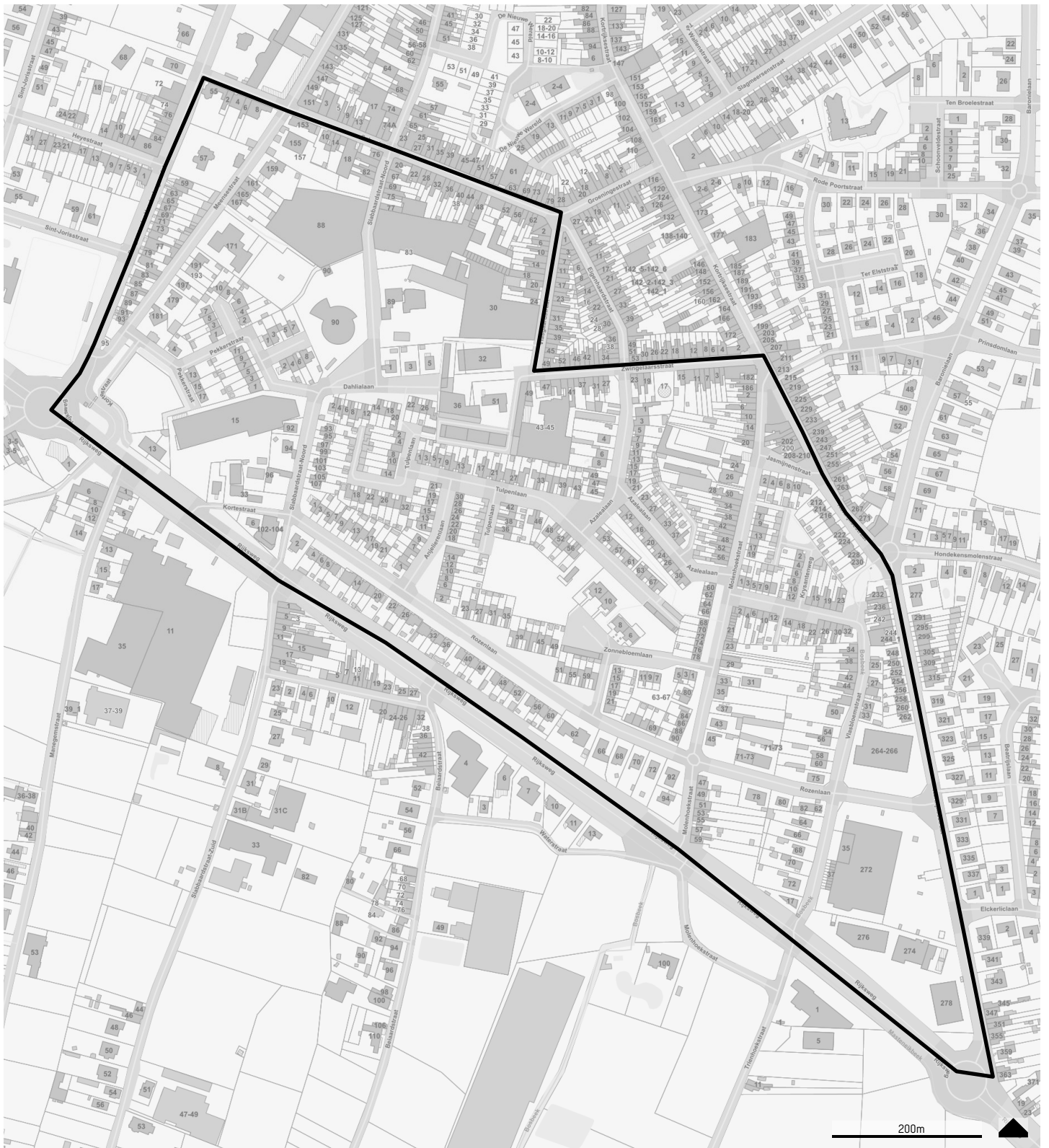
Grondwaterwingebieden:

▨ Winning

▨ Beschermingszone type I

▨ Beschermingszone type II

▨ Beschermingszone type III







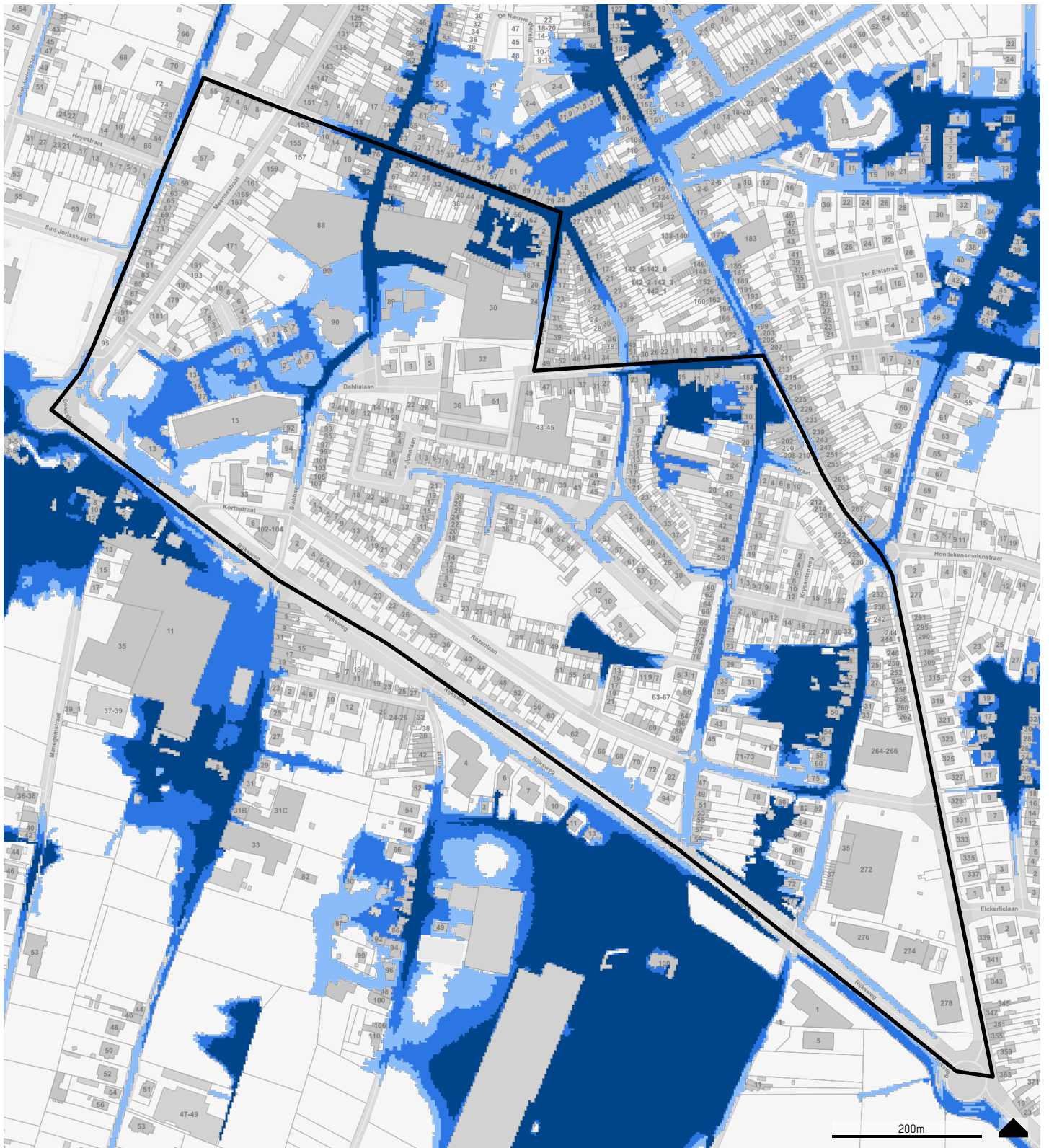
Bron: WFS GRB, <https://geoservice.waterinfo.be> - download WFS-data dd. 2023-06-30

RUP Klein Harelbeke  
Izegem  
**28**  
**OVERSTROMINGSGEVOELIGE GEBIEDEN**  
**FLUVIAAL**

 projectgebied

**Nieuwe watertoets - Overstromingsgevoelige gebieden fluviaal**

-  A - Geen overstroming gemodelleerd
-  B - Kleine kans op overstromingen onder klimaatverandering
-  C - Kleine kans op overstromingen
-  D - Middelgrote kans op overstromingen







Bron: WMS GRB, <https://geoservice.waterinfo.be> - download WFS-data dd. 2023-06-30

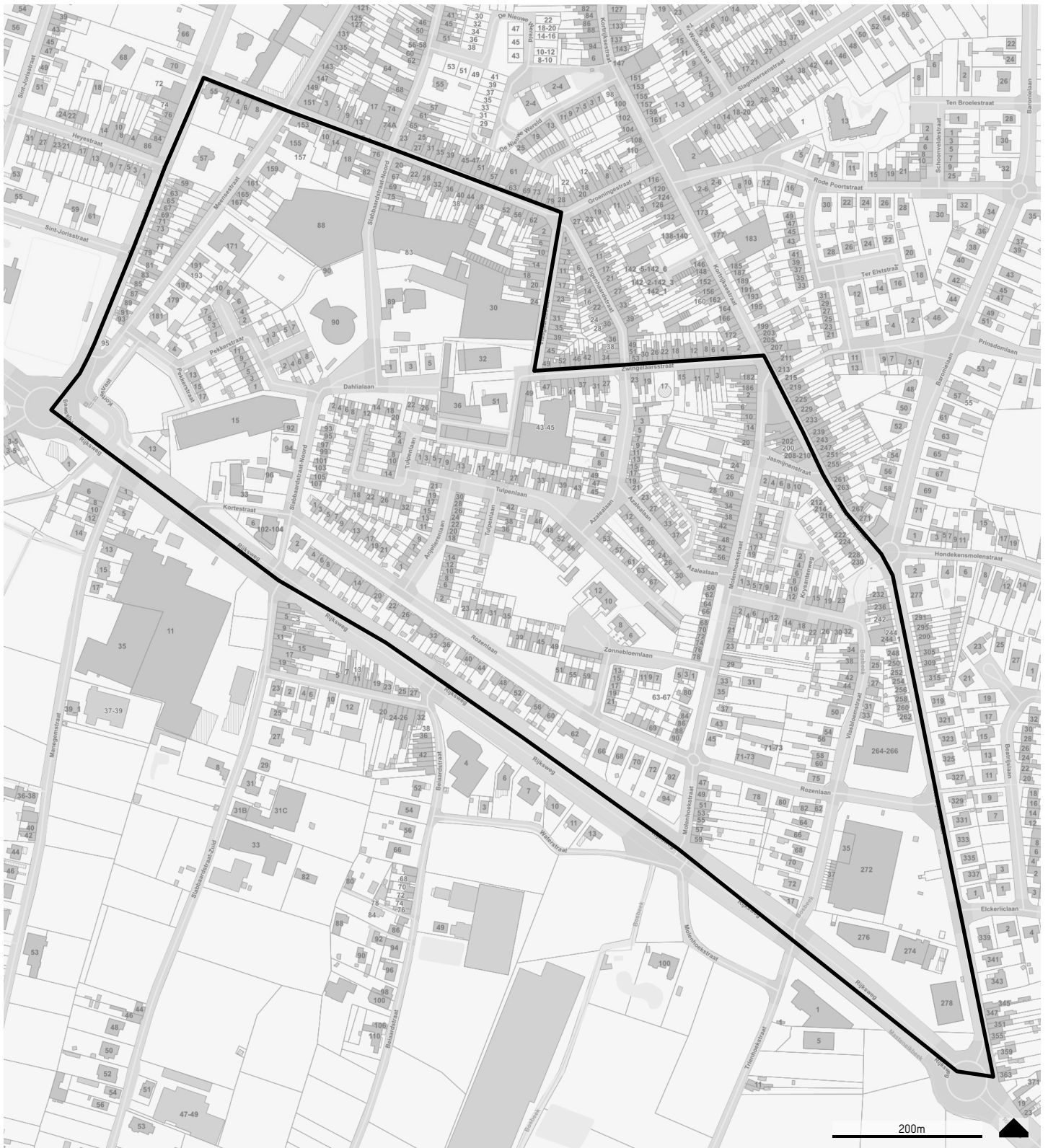
RUP Klein Harelbeke  
Izegem  
**29**  
**OVERSTROMINGSGEVOELIGE GEBIEDEN**  
**PLUVIAAL**

 projectgebied

**Nieuwe watertoets - Overstromingsgevoelige gebieden pluviaal**


-  A - Geen overstroming gemodelleerd
-  B - Kleine kans op overstromingen onder klimaatverandering
-  C - Kleine kans op overstromingen
-  D - Middelgrote kans op overstromingen









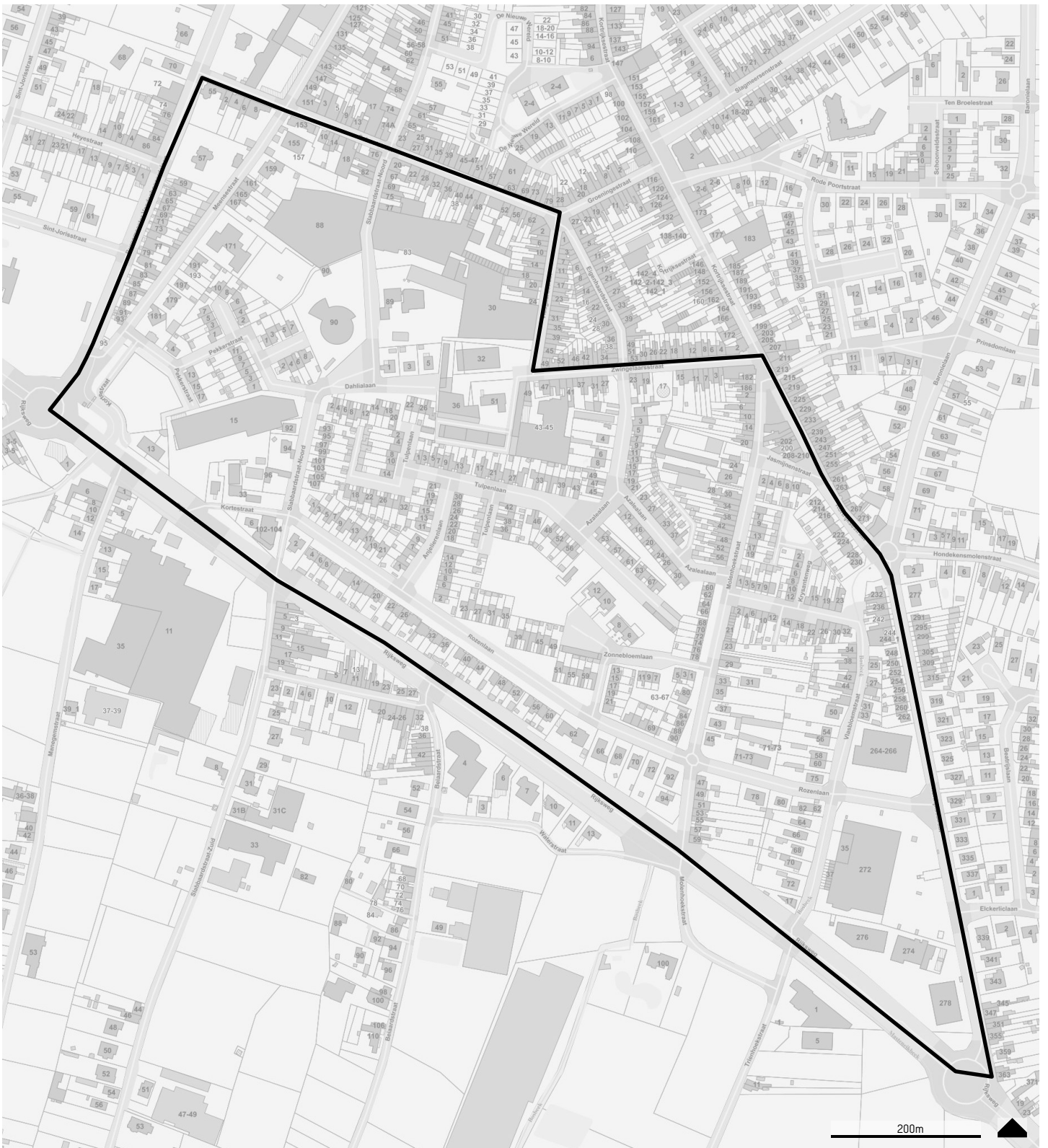
Bron: WMS GRB, <https://geoservice.waterinfo.be> - download WFS-data dd. 2023-06-30

RUP Klein Harelbeke  
Izegem  
**30**  
**OVERSTROMINGSGEVOELIGE GEBIEDEN**  
**VANUIT DE ZEE**

 projectgebied

**Nieuwe watertoets - Overstromingsgevoelige gebieden vanuit de zee**

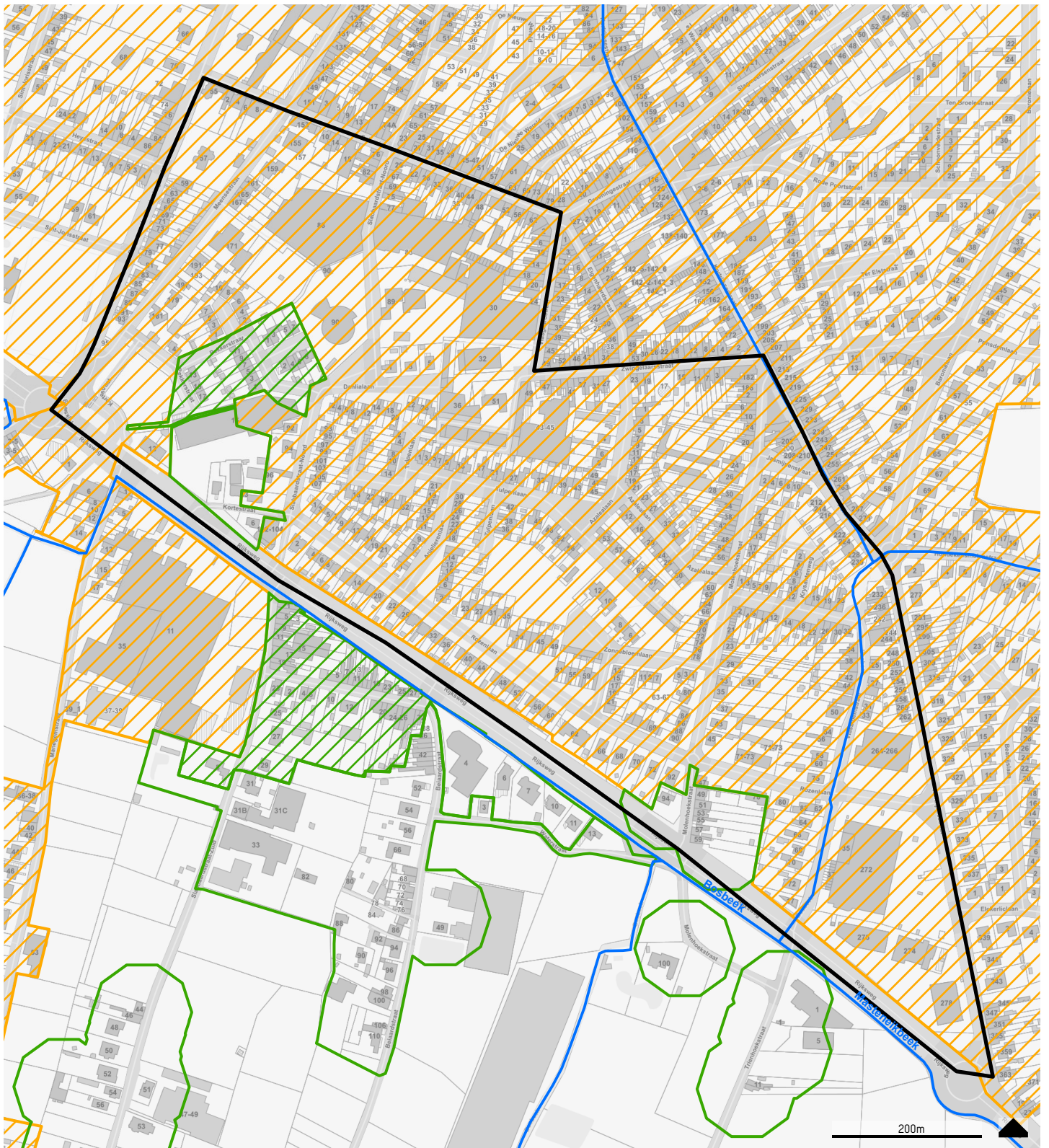
-  A - Geen overstroming gemodelleerd
-  B - Kleine kans op overstromingen onder klimaatverandering
-  C - Kleine kans op overstromingen
-  D - Middelgrote kans op overstromingen



Bron: WMS GRB, WMS WMM Signaalgebieden

RUP Klein Harelbeke  
Izegem  
**31**  
**VMM SIGNAALGEBIEDEN**

- projectgebied
- Bouwrijve opgave
- Verscherpte watertoets



Bron: WMS GRB, WFS Mercator/Net VHA, WMS VMM Stroomgebiedbeheerplannen- Zonerings - download WFS-data dd. 2023-06-30

RUP Klein Harelbeke  
Izegem  
**32**  
**VMM ZONERINGEN**

-  projectgebied
-  VHA-waterlopen
-  Woonkernen
-  Collectief geoptimaliseerd buitengebied
-  Collectief te optimaliseren buitengebied
-  Individueel te optimaliseren buitengebied - IBA aanwezig
-  Individueel te optimaliseren buitengebied - IBA gepland
-  Individueel te optimaliseren buitengebied - gesloten opvangsysteem aanwezig
-  Individueel te optimaliseren buitengebied - gesloten opvangsysteem gepland